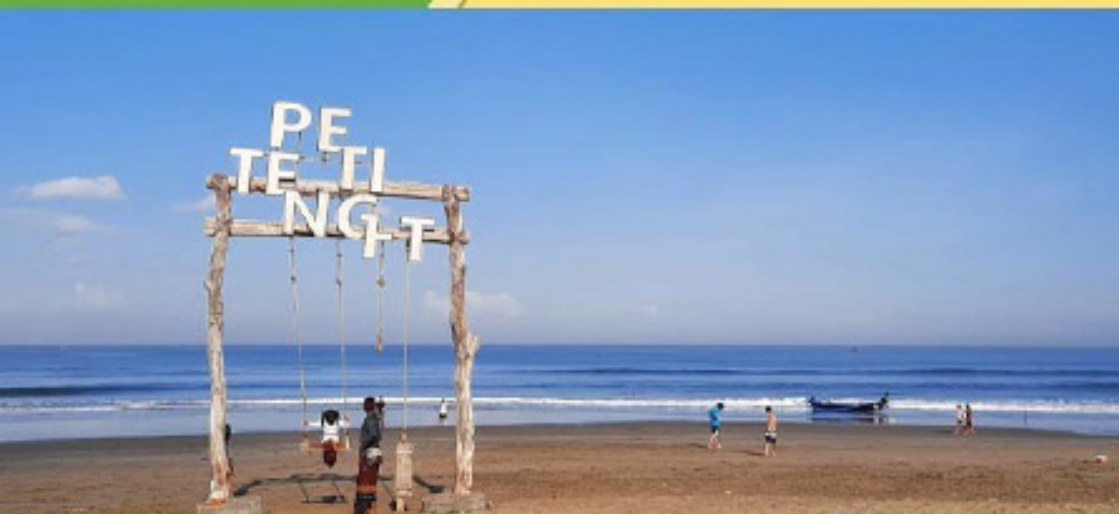


Kecamatan
KUTA UTARA DALAM ANGKA
Kuta Utara Subdistrict in Figures
2022



Kecamatan
KUTA UTARA DALAM ANGKA
Kuta Utara Subdistrict in Figures
2022



KECAMATAN KUTA UTARA DALAM ANGKA
Kuta Utara Subdistrict in Figures
2022

ISSN: **2087-6335**

No. Publikasi/*Publication Number*: 51030.2208

Katalog /*Catalog*:1102001.5103030

Ukuran Buku/*Book Size*: 14,8 cm x 21 cm

Jumlah Halaman/*Number of Pages* : xxviii + 114 hal/*pages*

Naskah/*Manuscript*:

BPS Kabupaten Badung

BPS-Statistics of Badung Regency

Penyunting/*Editor*:

BPS Kabupaten Badung

BPS-Statistics of Badung Regency

Desain Kover/*Cover Design*:

BPS Kabupaten Badung

BPS-Statistics of Badung Regency

Ilustrasi Kover/*Cover Illustration*:

BPS Kabupaten Badung

BPS-Statistics of Badung Regency

Diterbitkan oleh/*Published by*:

©BPS Kabupaten Badung/*BPS-Statistics of Badung Regency*

CV. Bhineka Karya (**Cetakan I**/1st Printed: **September**/September 2022)

Dinas Komunikasi dan Informatika Kabupaten Badung (**Cetakan II**/2nd Printed: **November**/
November 2022)

Dilarang mengumumkan, mendistribusikan, mengomunikasikan, dan/atau mengandakan sebagian atau seluruh isi buku ini untuk tujuan komersil tanpa izin tertulis dari Badan Pusat Statistik Kabupaten Badung.

Prohibited to announce, distribute, communicate, and/or copy part or all of this book for commercial purpose without permission from BPS-Statistics Indonesia of Badung Regency.

TIM PENYUSUN/TEAM MEMBERS

Pengarah/Director

Septiana Tri Setiowati

Penanggung Jawab/Persons in Charge

Septiana Tri Setiowati

Penyunting/Editors

A.A. Ngr. Aris Jayandran • Syahrhan Sulaiman

Pengolah Data dan Penulis Naskah/Data Processor and Writers

Dsk Gd Prita Widia Wiriyanti • Jimmy Nickelson • Ida Ayu Made Adnyani

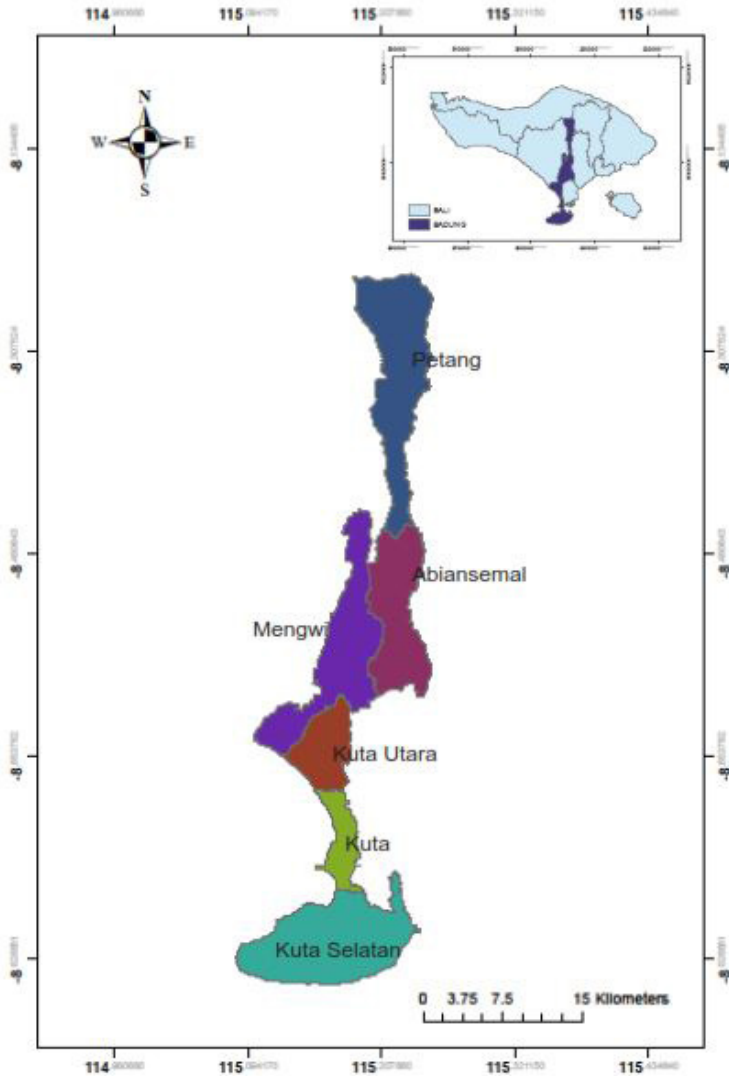
Penata Letak/Layout Designers

A.A. Ngr. Aris Jayandran • Syahrhan Sulaiman •
Dsk Gd Prita Widia Wiriyanti • Jimmy Nickelson

KONTRIBUTOR DATA/DATA CONTRIBUTORS

1. Kementerian Agama/*Ministry of Religious Affair*
2. Kementerian Pendidikan dan Kebudayaan/*Ministry of Education and Culture*
3. Badan Meteorologi Klimatologi dan Geofisika/*Meteorological, Climatology, and Geophysical Agency*
4. Badan Pusat Statistik/*BPS-Statistics Indonesia*
5. Kementrian Dalam Negeri/*Ministry of Home Affair*
6. Perbekel/Lurah/*Village Head*
7. UPT Dinas Peternakan/*Department of Livestock*
8. PLKB Kecamatan/*Family Planning*

PETA WILAYAH KABUPATEN BADUNG
MAP OF YYYYY



KEPALA BPS KABUPATEN BADUNG
CHIEF STATISTICIAN OF BADUNG REGENCY



SEPTIANA TRI SETIOWATI



KATA PENGANTAR

Kecamatan Kuta Utara Dalam Angka 2022 adalah publikasi tahunan yang berisikan data hasil kegiatan statistik, kompilasi produk administrasi instansi/dinas/lembaga yang ada di Kecamatan Kuta Utara maupun hasil sensus dan survei Badan Pusat Statistik dengan menyajikan data tahun-tahun sebelumnya. Data yang disajikan diharapkan dapat mendukung perencanaan maupun pemantauan dan evaluasi penyelenggaraan berbagai kegiatan di segenap aspek kehidupan masyarakat khususnya di Kabupaten Badung. Penghargaan dan ucapan terima kasih yang sebesar-besarnya disampaikan kepada semua pihak atas bantuan dan partisipasinya sehingga dapat terwujud publikasi ini.

Kami akan terus meningkatkan kualitas penyajian data dalam publikasi ini, meskipun dengan segala keterbatasannya. Softcopy dan beberapa tabel dalam publikasi ini akan kami unggah pada website kami secepatnya. Website BPS Badung www.badungkab.bps.go.id. Saran dan kritik dari semua pihak kami terima dengan senang hati untuk perbaikan penerbitan di masa yang akan datang.

Mangupura, September 2022

Kepala BPS
Kabupaten Badung

Septiana Tri Setiowati



PREFACE

Kuta Utara Subdistrict in Figures 2022 is an annual publication containing data on the results of statistical activities, compilation of administrative products of agencies/ services/institutions in Kuta Utara Subdistrict as well as the results of the census and surveys of the Central Statistics Agency by presenting data from previous years. The data presented is expected to support planning as well as monitoring and evaluating the implementation of various activities in all aspects of community life, especially in Badung Regency. The highest appreciation and gratitude are conveyed to all parties for their assistance and participation in making this publication possible.

We will continue to improve the quality of the presentation of data in this publication, despite all the limitations. Softcopy and some tables in this publication will be uploaded on our website as soon as possible. BPS Badung website www.badungkab.bps.go.id. We welcome suggestions and criticisms from all parties for the improvement of publications in the future.

*Mangupura, September 2022
Chief Statistician of
Badung Regency*

Septiana Tri Setiowati

DAFTAR ISI/CONTENTS

	Halaman <i>Page</i>
Kata Pengantar	xi
Preface	xii
Daftar Isi/ <i>Contents</i>	xiii
Daftar Tabel/ <i>List of Tables</i>	xv
Daftar Gambar/ <i>List of Figures</i>	xxiii
Penjelasan Umum/ <i>Explanatory Notes</i>	xxv
Daftar Singkatan/ <i>List of Abbreviation</i>	xxvii
1. Geografi dan Iklim/ <i>Geography and Climate</i>	1
2. Pemerintahan/ <i>Government</i>	13
3. Penduduk/ <i>Population</i>	25
4. Sosial dan Kesejahteraan Rakyat/ <i>Social and Welfare</i>	37
5. Pertanian/ <i>Agriculture</i>	73
6. Pariwisata, Transportasi, dan Komunikasi/ <i>Tourism, Transportation, and Communication</i>	89
7. Perbankan, Koperasi, dan Perdagangan/ <i>Banking, Cooperative, and Trade</i>	103

DAFTAR TABEL/LIST OF TABLES

	Halaman Page
1. GEOGRAFI DAN IKLIM/GEOGRAPHY AND CLIMATE	
1.1 KEADAAN GEOGRAFI GEOGRAPHY CONDITION	
1.1.1 Luas Daerah Menurut Desa/Kelurahan di Kecamatan Kuta Utara, 2021 <i>Total Area by Villages/Kelurahan in Kuta Utara Subdistrict, 2021</i>	9
1.1.2 Jarak ke Ibukota Kecamatan dan Ibukota Kabupaten/Kota Menurut Desa/Kelurahan di Kecamatan Kuta Utara (km), 2021 <i>Distance to the Subdistrict Capital and Regency/Municipal Capital by Villages/Kelurahan in Kuta Utara Subdistrict (km), 2021.....</i>	10
1.1.3 Letak, Status, Ketinggian, dan Klasifikasi Desa di Kecamatan Kuta Utara, 2021 <i>Location, Status, Altitude, and Classification of Village in Kuta Utara Subdistrict, 2021</i>	11
2. PEMERINTAHAN/GOVERNMENT	
2.1 WILAYAH ADMINISTRATIF ADMINISTRATIVE AREA	
2.1.1 Jumlah Desa Adat, Banjar Dinas, dan Banjar Adat Menurut Desa/Kelurahan di Kecamatan Kuta Utara, 2021 <i>Number of Desa Adat, Banjar Dinas, and Banjar Adat by Villages¹/ Kelurahan in Kuta Utara Subdistrict, 2021</i>	21
2.2 SUMBER DAYA MANUSIA HUMAN RESOURCES	
2.2.1 Jumlah Aparat Pemerintahan Menurut Desa/ Kelurahan di Kecamatan Kuta Utara, 2021 <i>Number of Government Officials by Villages in Kuta Utara Subdistrict, 2021</i>	22

3. PENDUDUK/POPULATION

3.1	Penduduk, Distribusi Persentase Penduduk, Kepadatan Penduduk, Rasio Jenis Kelamin Penduduk Menurut Desa/Kelurahan di Kecamatan Kuta Utara, 2021 <i>Population, Percentage Distribution of Population, Population Density, and Population Sex Ratio by Villages/Kelurahan in Kuta Utara Subdistrict, 2021</i>	33
3.2	Jumlah Penduduk Hasil Registrasi Desa/Kelurahan Menurut Jenis Kelamin per Desember 2021 di Kecamatan Kuta Utara, 2021 <i>Population from Villages Registration by Gender as of December 2021 in Kuta Utara Subdistrict, 2021</i>	35

4. SOSIAL DAN KESEJAHTERAAN RAKYAT/SOCIAL AND WELFARE

**4.1 PENDIDIKAN
EDUCATION**

4.1.1	Banyaknya Desa ¹ /Kelurahan yang Memiliki Fasilitas Sekolah Menurut Tingkat Pendidikan di Kecamatan Kuta Utara, 2019–2021 <i>Number of Villages¹/Kelurahan Having Educational Facilities by Educational Level in Kuta Utara Subdistrict, 2019–2021</i>	45
4.1.2	Jumlah Sekolah Menurut Tingkat Pendidikan di Kecamatan Kuta Utara, 2020/2021 dan 2021/2022 <i>Number of Schools by Educational Level in Kuta Utara Subdistrict, 2020/2021 and 2021/2022</i>	46
4.1.3	Jumlah Guru Menurut Tingkat Pendidikan di Kecamatan Kuta Utara, 2020/2021 dan 2021/2022 <i>Number of Teachers by Educational Level in Kuta Utara Subdistrict, 2020/2021 and 2021/2022</i>	47
4.1.4	Jumlah Murid Menurut Tingkat Pendidikan di Kecamatan Kuta Utara, 2020/2021 dan 2021/2022 <i>Number of Pupils by Educational Level in Kuta Utara Subdistrict, 2020/2021 and 2021/2022</i>	48

**4.2 KESEHATAN
HEALTH**

4.2.1	Banyaknya Desa ¹ /Kelurahan yang Memiliki Sarana Kesehatan Menurut Jenis Sarana Kesehatan di Kecamatan Kuta Utara, 2019–2021 <i>Number of Villages¹/Kelurahan Health Facilities by Type of Health Facilities in Kuta Utara Subdistrict, 2019–2021</i>	49
4.2.2	Banyaknya Warga Penderita Kekurangan Gizi Menurut Desa/Kelurahan di Kecamatan Kuta Utara, 2020 <i>Number of People with Malnutrition by Villages/Kelurahan in Kuta Utara Subdistrict, 2020</i>	50
4.2.3	Banyaknya Tenaga Kesehatan Menurut Jenisnya dan Desa/Kelurahan di Kecamatan Kuta Utara, 2021 <i>Number of Health Workers by Types and Villages in Kuta Utara Subdistrict, 2021</i>	51
4.2.4	Banyaknya Fasilitas Kesehatan Menurut Jenisnya dan Desa/Kelurahan di Kecamatan Kuta Utara, 2021 <i>Number of Health Facilities by Types and Villages in Kuta Utara Subdistrict, 2021</i>	53
4.2.5	Banyaknya Akseptor KB Menurut Kontrasepsi yang Digunakan dan Desa/Kelurahan di Kecamatan Kuta Utara, 2021 <i>Number of Family Planning Acceptors by Contraceptive Used and Villages in Kuta Utara Subdistrict, 2021</i>	55
4.3 PERUMAHAN DAN LINGKUNGAN HOUSING AND ENVIRONMENT		
4.3.1	Banyaknya Desa/Kelurahan Menurut Sumber Air Minum Sebagian Besar Keluarga di Kecamatan Kuta Utara, 2019–2021 <i>Number of Villages/Kelurahan by Drinking Water Source of Majority Family in Kuta Utara Subdistrict, 2019–2021</i>	57
4.3.2	Banyaknya Keluarga Menurut Desa/Kelurahan dan Jenis Pengguna Listrik di Kecamatan Kuta Utara, 2021 <i>Number of Family by Villages/Kelurahan and Type of Electricity Consumer in Kuta Utara Subdistrict, 2021</i>	58

4.3.3	Banyaknya Desa/Kelurahan Menurut Sumber Penerangan Jalan Utama Desa/Kelurahan di Kecamatan Kuta Utara, 2019–2021 <i>Number of Villages/Kelurahan by Source of Villages/Kelurahan's Main Street Illumination in Kuta Utara Subdistrict, 2019–2021</i>	59
4.3.4	Banyaknya Desa/Kelurahan Menurut Penggunaan Fasilitas Tempat Buang Air Besar Sebagian Besar Keluarga di Kecamatan Kuta Utara, 2019–2021 <i>Number of Villages/Kelurahan by Toilet Facility Used by Majority Family in Kuta Utara Subdistrict, 2019–2021</i>	60
4.3.5	Banyaknya Desa/Kelurahan Menurut Jenis Bahan Bakar untuk Memasak yang Digunakan Sebagian Besar Keluarga di Kecamatan Kuta Utara, 2021 <i>Number of Villages/Kelurahan by Type of Cooking Fuel Used by Majority Family in Kuta Utara Subdistrict, 2021</i>	61
4.4	AGAMA DAN SOSIAL LAINNYA RELIGION AND OTHER SOCIAL AFFAIRS	
4.4.1	Jumlah Tempat Peribadatan Menurut Desa/ Kelurahan di Kecamatan Kuta Utara, 2021 <i>Number of Worship Places by Villages/Kelurahan in Kuta Utara Subdistrict, 2021</i>	62
4.4.2	Banyaknya Kejadian Bencana Alam Menurut Desa/Kelurahan dan Jenis Bencana Alam di Kecamatan Kuta Utara, 2020 <i>Number of Natural Disaster Events by Villages/Kelurahan and Type of Natural Disaster in Kuta Utara Subdistrict, 2020.....</i>	63
4.4.3	Banyaknya Korban Jiwa Akibat Bencana Alam Menurut Desa/Kelurahan dan Jenis Bencana Alam di Kecamatan Kuta Utara, 2020 <i>Number of Fatalities Due to Natural Disasters by Villages/Kelurahan and Type of Natural Disaster in Kuta Utara Subdistrict, 2020.....</i>	66
4.4.4	Keberadaan Fasilitas/Upaya Antisipasi/Mitigasi Bencana Alam Menurut Desa/Kelurahan di Kecamatan Kuta Utara, 2021 <i>Existence of Facilities/Efforts for Anticipation/Mitigation of Natural Disasters by Villages/Kelurahan by Villages/Kelurahan in Kuta Utara Subdistrict, 2021</i>	69

4.4.5	Banyaknya Desa/Kelurahan yang Memiliki Kelompok Kegiatan Olahraga Menurut Jenis Olahraga dan Ketersediaan Fasilitas/ Lapangan Olahraga di Kecamatan Kuta Utara, 2021 <i>Number of Villages/Kelurahan Having Sport Activities Groups by Type of Sport and Availability of Sport Facilities/Fields in Kuta Utara Subdistrict, 2021</i>	71
5.	PERTANIAN/AGRICULTURE	
5.1	Luas Panen Tanaman Sayuran dan Buah-buahan Semusim Menurut Jenis Tanaman di Kecamatan Kuta Utara (ha), 2018–2021 <i>Harvested Area of Seasonal Vegetables and Fruits by Kind of Plant in Kuta Utara Subdistrict (ha), 2018–2021</i>	79
5.2	Produksi Tanaman Sayuran dan Buah-buahan Semusim Menurut Jenis Tanaman di Kecamatan Kuta Utara (kuintal), 2018–2021 <i>Production of Seasonal Vegetables and Fruits by Kind of Plant in Kuta Utara Subdistrict (quintal), 2018–2021</i>	80
5.3	Luas Panen Tanaman Biofarmaka Menurut Jenis Tanaman di Kecamatan Kuta Utara (m ²), 2018–2021 <i>Harvested Area of Medicinal Plants by Kind of Plant in Kuta Utara Subdistrict (m²), 2018–2021</i>	81
5.4	Produksi Tanaman Biofarmaka Menurut Jenis Tanaman di Kecamatan Kuta Utara (kg), 2018–2021 <i>Production of Medicinal Plants by Kind of Plant in Kuta Utara Subdistrict (kg), 2018–2021</i>	82
5.5	Luas Panen Tanaman Hias Menurut Jenis Tanaman di Kecamatan Kuta Utara (m ²), 2018–2021 <i>Harvested Area of Ornamental Plants by Kind of Plant in Kuta Utara Subdistrict (m²), 2018–2021</i>	83
5.6	Produksi Tanaman Hias Menurut Jenis Tanaman di Kecamatan Kuta Utara (tangkai), 2018–2021 <i>Production of Ornamental Plants by Kind of Plant n Kuta Utara Subdistrict (stalks), 2018–2021</i>	84
5.7	Produksi Buah-Buahan dan Sayuran Tahunan Menurut Jenis Tanaman di Kecamatan Kuta Utara (kuintal), 2018–2021	

	<i>Production of Annual Fruits and Vegetables by Kind of Plant in Kuta Utara Subdistrict (quintal), 2018–2021.....</i>	85
5.8	Banyaknya Ternak Menurut Jenisnya dan Desa/ Kelurahan di Kecamatan Kuta Utara, 2021 <i>Number of Livestock by Type and Villages in Kuta Utara Subdistricts, 2021</i>	86
5.9	Banyaknya Unggas Menurut Jenisnya dan Desa/ Kelurahan di Kecamatan Kuta Utara, 2021 <i>Number of Poultry by Type and Villages in Kuta Utara Subdistricts, 2021</i>	88
6.	PARIWISATA, TRANSPORTASI, DAN KOMUNIKASI/TOURISM, TRANSPORTATION, AND COMMUNICATION	
6.1	PARIWISATA TOURISM	
6.1.1	Jumlah Sarana Akomodasi Menurut Desa/Kelurahan dan Jenis Akomodasi di Kecamatan Kuta Utara, 2021 <i>Number of Accomodation Facilities by Villages/Kelurahan and Type of Accomodation in Kuta Utara Subdistrict, 2021.....</i>	97
6.2	TRANSPORTASI TRANSPORTATION	
6.2.1	Prasarana dan Sarana Transportasi Antar Desa/Kelurahan Menurut Desa/Kelurahan di Kecamatan Kuta Utara, 2021 <i>Inter-Villages/Kelurahan Transportation Infrastructure and Facilities by Villages/Kelurahan in Kuta Utara Subdistrict, 2021</i>	98
6.2.2	Keberadaan Kantor Pos/Pos Pembantu/Rumah Pos, Pos Keliling, dan Perusahaan/Agen Jasa Ekspedisi Swasta Menurut Desa/Kelurahan di Kecamatan Kuta Utara, 2021 <i>Number of Post Office/Subsidiary of Post Office, Mobile Portal Service, Private Expedition Service Company by Villages/Kelurahan in Kuta Utara Subdistrict, 2021</i>	100
6.3	KOMUNIKASI COMMUNICATION	
6.3.1	Jumlah Menara Telepon seluler dan Operator Layanan Komunikasi Telepon Seluler Menurut Desa/ Kelurahan di Kecamatan Kuta Utara, 2021	

	<i>Number of Base Transceiver Station (BTS) and Cellular Phone Communication Service Operators by Villages/Kelurahan in Kuta Utara Subdistrict, 2021</i>	101
6.3.2	<i>Kekuatan Sinyal Telepon Seluler dan Jenis Sinyal Internet Telepon Seluler Menurut Desa/Kelurahan di Kecamatan Kuta Utara, 2021 The Strength of Cellular Phone Signal by Villages/Kelurahan in Kuta Utara Subdistrict, 2021</i>	102
7.	PERBANKAN, KOPERASI, DAN PERDAGANGAN/BANKING, COOPERATIVE, AND TRADE	
7.1	<i>Banyaknya Sarana Lembaga Keuangan Bank Menurut Desa/ Kelurahan dan Jenis Bank di Kecamatan Kuta Utara, 2021 Number of Bank by Villages/Kelurahan and Type of Bank in Kuta Utara Subdistrict, 2021</i>	109
7.2	<i>Banyaknya Koperasi Aktif Menurut Menurut Desa/Kelurahan dan Jenis Koperasi di Kecamatan Kuta Utara, 2021 Number of Cooperative by Villages/Kelurahan and Type of Cooperative in Kuta Utara Subdistrict, 2021</i>	110
7.3	<i>Banyaknya Sarana Perdagangan Menurut Desa/Kelurahan dan Jenis Sarana Perdagangan di Kecamatan Kuta Utara, 2021 Number of Trade Facilities by Villages/Kelurahan and Type of Trade Facilities in Kuta Utara Subdistrict, 2021</i>	112

DAFTAR GAMBAR/LIST OF FIGURES

	Halaman Page
1.1 Luas Daerah menurut Desa/Kelurahan (%), 2021 <i>Total Area by Village/Kelurahan (%), 2021</i>	6
1.2 Jarak ke Ibukota Kecamatan Menurut Desa/ Kelurahan di Kecamatan Kuta Utara (km), 2021 <i>Distance to the Subdistrict Capital by Village/Kelurahan in Kuta Utara Subdistrict (km), 2021</i>	7
2.1 Jumlah Desa Adat, Banjar Dinas, dan Banjar Ada Menurut Desa/Kelurahan di Kecamatan Kuta Utara, 2021 <i>Number of Desa Adat, Banjar Dinas, and Banjar Adat by Villages¹/ Kelurahan in Kuta Utara Subdistrict, 2021</i>	18
2.2 Jumlah Aparat Pemerintahan Menurut Desa/ Kelurahan di Kecamatan Kuta Utara, 2021 <i>Number of Government Officials by Villages in Kuta Utara Subdistricts, 2021</i>	19
3.1 Jumlah Penduduk Menurut Jenis Kelamin di Kecamatan Kuta Utara, 2021 <i>Number of Population by Gender in Kuta Utara Subdistrict, 2021</i>	30
3.2 Kepadatan Penduduk di Kecamatan Kuta Utara, 2021 <i>Population Density in Kuta Utara Subdistrict, 2021</i>	31
4.1 Jumlah Sekolah Menurut Tingkat Pendidikan di Kecamatan Kuta Utara, 2021/2022 <i>Number of Schools by Educational Level in Kuta Utara Subdistrict, 2021/2022</i>	42
4.2 Jumlah Guru dan Murid Menurut Tingkat Pendidikan di Kecamatan Kuta Utara, 2021/2022 <i>Number of Teachers and Pupils by Educational Level in Kuta Utara Subdistrict, 2021/2022</i>	43
5.1 Produksi Buah-Buahan Tahunan Menurut Jenis Tanaman di Kecamatan Kuta Utara (kuintal), 2020–2021 <i>Production of Annual Fruits by Kind of Plant in Kuta Utara Subdistrict (quintal), 2020–2021</i>	78
6.1 Jumlah Sarana Akomodasi Menurut Desa/Kelurahan dan Jenis Akomodasi di Kecamatan Kuta Utara, 2021	

	Halaman Page
	<i>Number of Accomodation Facilities by Villages/Kelurahan and Type of Accomodation in Kuta Utara Subdistrict, 2021</i>
	95
6.2	Jumlah Menara Telepon seluler dan Operator Layanan Komunikasi Telepon Seluler Menurut Desa/ Kelurahan di Kecamatan Kuta Utara, 2021 <i>Number of Base Transceiver Station (BTS) and Cellular Phone Communication Service Operators by Villages Kelurahan in Kuta Utara Subdistrict, 2021</i>
	96
7.1	Banyaknya Sarana Lembaga Keuangan Bank Menurut Desa/ Kelurahan dan Jenis Bank di Kecamatan Kuta Utara, 2021 <i>Number of Bank by Villages/Kelurahan and Type of Bank in Kuta Utara Subdistrict, 2021</i>
	108

PENJELASAN UMUM/EXPLANATORY NOTES

Tanda-tanda, satuan-satuan, dan lain-lainnya yang digunakan dalam publikasi ini adalah sebagai berikut:

Symbols, measurement units, and acronyms which are used in this publication, are as follows:

1. TANDA-TANDA/SYMBOLS

Data tidak tersedia/ <i>Data not available</i>	: ...
Tidak ada atau nol / <i>Null or zero</i>	: -
Data dapat diabaikan/ <i>Data negligible</i>	: 0
Tanda decimal/ <i>Decimal point</i>	: ,
Data tidak dapat ditampilkan/ <i>Not applicable</i>	: NA
Angka estimasi/ <i>Estimated figures</i>	: e
Angka diperbaiki/ <i>Revised figures</i>	: r
Angka sementara/ <i>Preliminary figures</i>	: x
Angka sangat sementara/ <i>Very preliminary figures</i>	: xx
Angka sangat sangat sementara/ <i>Very very preliminary figures</i>	: xxx

2. SATUAN/UNITS

barel/ <i>barrel</i>	: 158,99 liter/ <i>litres</i> = 1/6,2898 m ³
hektar (ha)/ <i>hectare (ha)</i>	: 10 000 m ²
kilometer (km)/ <i>kilometres (km)</i>	: 1 000 meter/ <i>meters (m)</i>
knot/ <i>knot</i>	: 1,8523 km/jam (<i>km/hour</i>)
kuintal/ <i>quintal</i>	: 100 kg
KWh	: 1 000 Watt hour
MWh	: 1 000 KWh
liter (untuk beras)/ <i>litre (for rice)</i>	: 0,80 kg
MMSCF	: 1/35,3 m ³
metrik ton (m.ton)/ <i>metric ton (m. ton)</i>	: 0,98421 long ton = 1 000 kg
ons/ <i>ounce</i>	: 28,31 gram/ <i>grams</i>
ton	: 1 000 kg

Satuan lain: buah, dus, butir, helai/lembar, kaleng, batang, pulsa, ton kilometer (ton-km), jam, menit, persen (%).

Other units: unit, pack, pieces, sheet, tin, pulse, ton-kilometres(ton-km), hour, minute, percent (%).

Perbedaan angka di belakang koma disebabkan oleh pembulatan angka.

The difference in decimal numbers is caused by rounding.

DAFTAR SINGKATAN/LIST OF ABBREVIATION

SI	: Stasiun Iklim/ <i>Climate Station</i>
SMPK	: Stasiun Meterologi Pertanian Khusus/ <i>Special Agricultural Meteorological Station</i>
t.t	: Tempat tidur/ <i>Bed</i>
BCG	: Bacillus Calmette Guerin
DPT	: Difteri, Pertusis, Tetanus/ <i>Diphtheria, Tetanus, and Pertussis</i>
TT	: Tetanus Toxoid
IOT	: Industri Obat Tradisional/ <i>Traditional Medicine Industry</i>
IKOT	: Industri Kecil Obat Tradisional/ <i>Traditional Medicine Small Industry</i>
Alkes	: Alat kesehatan/ <i>Health Kits</i>
PKRT	: Perbekalan Kesehatan Rumah tangga/ <i>Household Health Logistics</i>
Kompl	: Komplemen/ <i>Complement</i>
IRTP	: Industri Pangan Produksi Rumah Tangga/ <i>Foods Home Industry</i>
PBF	: Pedagang Besar Farmasi/ <i>Pharmacy Whole-seller</i>
GFK	: Gudang Farmasi Kab/Kota/Regency/ <i>Municipality Pharmacy Warehouse</i>
RB	: Rumah Bersalin/ <i>Delivery House</i>
Pustu	: Puskesmas pembantu/ <i>Auxiliary Public Health Center</i>
BP	: Balai Pengobatan/ <i>Polyclinic</i>
TPS	: Tempat Pembuangan Sampah Sementara / <i>landfill</i>
Jamkesmas	: Jaminan kesehatan masyarakat miskin/ <i>Poor public health insurance</i>
PJKMU	: Program Jaminan Kesehatan Masyarakat Umum/ <i>General Public Health Insurance Program</i>
SIUP	: Surat Ijin Usaha Perdagangan/ <i>Trading Permission Letter</i>
TDP	: Tanda Daftar Perusahaan/ <i>Company Registration Identity</i>
API	: Angka Pengenal Importir/ <i>Importer's Identity Number</i>

01

GEOGRAFI DAN IKLIM GEOGRAPHY AND CLIMATE

**Luas Wilayah Kecamatan Kuta Utara
adalah 33,86 km²**

***Area of Kuta Utara Subdistrict is
33,86 km²***



PENJELASAN TEKNIS

1. Data terkait rupa bumi merupakan data sekunder yang bersumber dari Jawatan Topografi. Sementara data cuaca dan iklim bersumber dari Balai Besar Meteorologi, Klimatologi, dan Geofisika.
2. Topografi adalah keadaan muka bumi pada suatu kawasan atau daerah. Puncak adalah bagian paling atas gunung/pegunungan. Lereng adalah bagian dari gunung/pegunungan/bukit yang letaknya di Antara puncak sampai lembah. Lembah adalah daerah rendah diantara dua gunung/pegunungan atau daerah yang mempunyai kedudukan lebih rendah dibandingkan daerah sekitarnya. Lembah di daerah pegunungan lipatan sering disebut slinkin. Lembah di daerah pegunungan patahan disebut graben atau slenk.
3. Dataran adalah bagian atau sisi bidang tanah yang tampak datar, rata, dan membentang
4. Dalam berbagai literatur, iklim didefinisikan sebagai keragaman keadaan fisik atmosfer, dan perubahan iklim didefinisikan sebagai perubahan pada iklim yang dipengaruhi langsung atau tidak langsung oleh aktivitas manusia yang merubah komposisi atmosfer, yang akan memperbesar keragaman iklim teramati pada periode

TECHNICAL NOTES

1. *Topography statistics are secondary data obtained from the topography Office. Meanwhile data about climate based on Meteorological, Climatological, and Geophysical Office.*
2. *Topography is the state of the earth in a certain area or region. Peak is the highest part of mount/mountain. Slope is part of the dua gunung/pegunungan atau daerah yang mempunyai kedudukan lebih rendah dibandingkan daerah sekitarnya. Lembah di daerah pegunungan lipatan sering disebut slinkin. Lembah di daerah mount/mountain/hill which lies between the peak to the valley. Valley is a low area between twomounts/mountains or area thathave a position lower than the surrounding areas. Valley in mountainous area is often called syncline. Valley in a mountainous area is called graben fault or slenk. While the valley in the mountainous area is called the valley between the mountains. graben atau slenk.*
3. *Flat is a part or side of parcels of land that looked plane, flat, and stretches.*
4. *In the literatures, climate variability defined as the physical state of the atmosphere, and climate change is defined as the change in climate that is influenced directly or indirectly by human activities are changing atmospheric*

yang cukup panjang. Secara statistik, perubahan iklim adalah perubahan unsur-unsurnya yang mempunyai kecenderungan naik atau turun secara nyata yang menyertai keragaman harian, musiman, maupun siklus.

composition, which would enlarge the observed climate variability at a sufficiently long period. Statistically, climate change is the change in the elements that have a tendency to rise or fall significantly that accompany the daily variability, and seasonal cycles.

ULASAN

BAB 01 menunjukkan tentang Geografi Kecamatan Kuta Utara. Gambar 1.1 menunjukkan persentase luas wilayah desa/kelurahan yang ada di Kecamatan Kuta Utara. Pada gambar terlihat bahwa wilayah terluas adalah Desa Tibubeneng dengan luas hampir 19 persen. Disusul dengan Desa Dalung dengan luas sekitar 18 persen. Sedangkan Desa Cunggu menjadi wilayah terkecil dengan luas hanya 15 persen dari luas wilayah Kecamatan Kuta Utara.

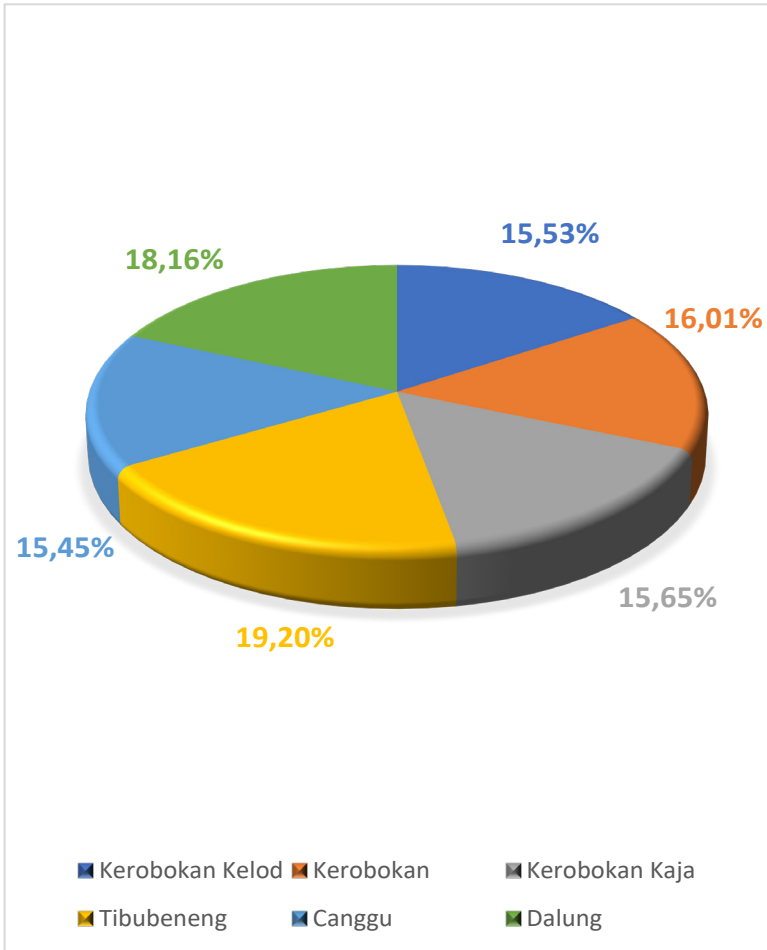
Gambar 1.2 menunjukkan jarak desa/kelurahan ke ibukota kecamatan. Desa Dalung dan Cunggu berlokasi paling jauh dari ibukota Kecamatan Kuta Utara dengan jarak 5 km. Sedangkan Kelurahan Kerobokan Kaja dan Kerobokan berlokasi paling dekat yaitu hanya 2 km.

DESCRIPTION

Chapter 01 shows the Geography of Kuta Utara Subdistrict. Figure 1.1 shows the percentage of village/kelurahan area in Kuta Utara Subdistrict. The picture shows that the largest area is Tibubeneng Village with an area of almost 19 percent. Followed by Dalung Village with an area of about 18 percent. Meanwhile, Cunggu Village is the smallest area with an area of only 15 percent of the total area of Kuta Utara Subdistrict.

Figure 1.2 shows the distance of the village/kelurahan to the sub-district capital. The villages of Dalung and Cunggu are located farthest from the capital of Kuta Utara Subdistrict with a distance of 5 km. Meanwhile, Kerobokan Kaja and Kerobokan Villages are located closest at only 2 km.

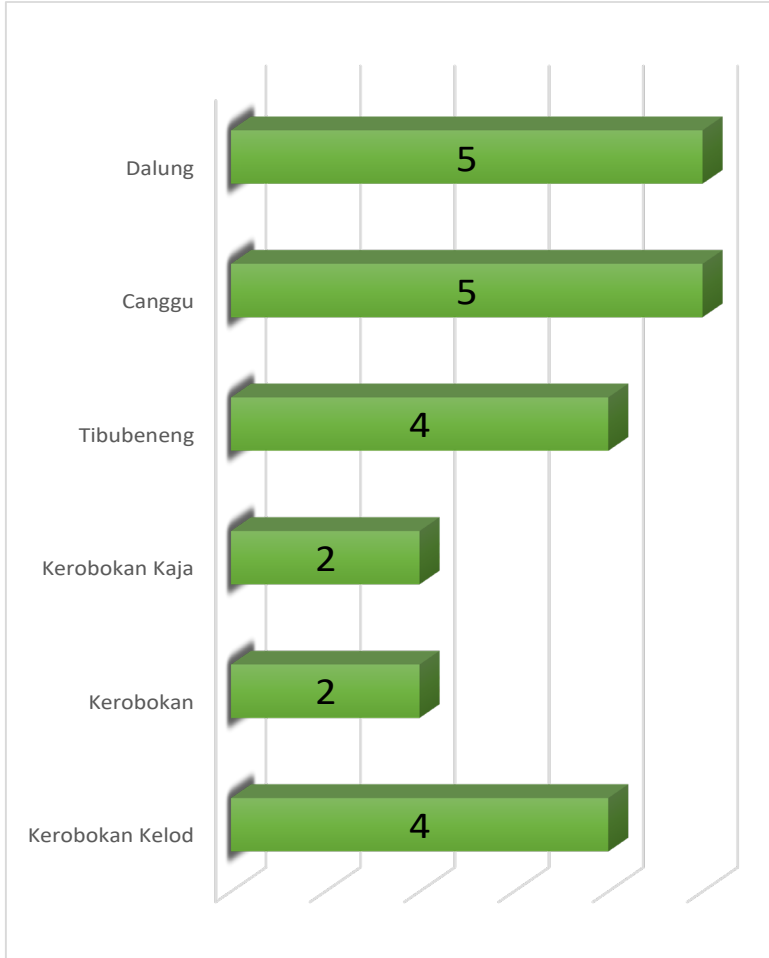
Gambar 1.1 Luas Daerah menurut Desa/Kelurahan (%), 2021
Figures Total Area by Village/Kelurahan (%), 2021



Sumber/Source: BPS, Pendataan Potensi Desa (Podes) 2021/BPS-Statistics Indonesia, Village Potential Data Collecting 2021

Gambar 1.2
Figures

Jarak ke Ibukota Kecamatan Menurut Desa/Kelurahan di Kecamatan Kuta Utara (km), 2021
Distance to the Subdistrict Capital by Village/Kelurahan in Kuta Utara Subdistrict (km), 2021



Sumber/Source: BPS, Pendataan Potensi Desa (Podes) 2021/BPS-Statistics Indonesia, Village Potential Data Collecting 2021

1.1 KEADAAN GEOGRAFI GEOGRAPHY CONDITION

Tabel 1.1.1 **Luas Daerah Menurut Desa/Kelurahan di Kecamatan Kuta Utara, 2021**
Table *Total Area by Villages/Kelurahan in Kuta Utara Subdistrict, 2021*

Desa/Kelurahan <i>Village/Kelurahan</i>	Luas <i>Total Area</i> (km ² /sq.km)	Persentase terhadap Luas <i>Percentage to Subdistrict Area</i>
(1)	(2)	(3)
Kerobokan Kelod	5,26	15,53
Kerobokan	5,42	16,01
Kerobokan Kaja	5,30	15,65
Tibubeneng	6,50	19,20
Canggu	5,23	15,45
Dalung	6,15	18,16
Kuta Utara	33,86	100,00

Catatan/Note: -

Sumber/Source: BPS, Pendataan Potensi Desa (Podes) 2021/BPS-Statistics Indonesia, *Village Potential Data Collecting 2021*

Tabel
Table 1.1.2

Jarak ke Ibukota Kecamatan dan Ibukota Kabupaten/Kota Menurut Desa/Kelurahan di Kecamatan Kuta Utara (km), 2021
Distance to the Subdistrict Capital and Regency/Municipal Capital by Villages/Kelurahan in Kuta Utara Subdistrict

Desa/Kelurahan <i>Village/Kelurahan</i>	Jarak ke Ibukota Kecamatan <i>Distance to Subdistrict Capital</i>	Jarak ke Ibukota Kabupaten/ Kota <i>Distance to Regency/Municipal Capital</i>
(1)	(2)	(3)
Kerobokan Kelod	4	10
Kerobokan	2	6
Kerobokan Kaja	2	5
Tibubeneng	4	9
Canggu	5	8
Dalung	5	2

Catatan/Note: -

Sumber/Source: BPS, Pendataan Potensi Desa (Podes) 2021/BPS-Statistics Indonesia, Village Potential Data Collecting 2021

Tabel 1.1.3
Table

**Letak, Status, Ketinggian, dan Klasifikasi Desa di
Kecamatan Kuta Utara, 2021**
*Location, Status, Altitude, and Classification of Village in
Kuta Utara Subdistrict, 2021*

Desa/Kelurahan Village/Kelurahan	Letak Location		Status Status	
	Pantai Beach	Bukan Pantai Not Beach	Perkotaan Urban	Perdesaan Rural
(1)	(2)	(3)	(4)	(5)
Kerobokan Kelod	1	-	1	-
Kerobokan	-	1	1	-
Kerobokan Kaja	-	1	1	-
Tibubeneng	1	-	1	-
Canggu	1	-	1	-
Dalung	-	1	1	-
Kuta Utara	3	3	6	-

Lanjutan Tabel/*Continued Table* 1.1.3

Desa/Kelurahan <i>Village/Kelurahan</i>	Ketinggian Dari Permukaan Laut <i>Altitude</i>			Klasifikasi <i>Classification</i>		
	<500	500-700	>700	Swadaya <i>Selfhelp</i>	Swakarya <i>Developing</i>	Swasembada <i>Supporting</i>
(1)	(6)	(7)	(8)	(9)	(10)	(11)
Kerobokan Kelod	1	-	-	-	-	1
Kerobokan	1	-	-	-	-	1
Kerobokan Kaja	1	-	-	-	-	1
Tibubeneng	1	-	-	-	-	1
Canggu	1	-	-	-	-	1
Dalung	1	-	-	-	-	1
Kuta Utara	6	-	-	-	-	6

Catatan/*Note*: -Sumber/*Source*: Perbekel/Lurah/ *Village Head*

02

**PEMERINTAHAN
GOVERNMENT**

**Jumlah Aparat Pemerintahan di Kecamatan
Kuta Utara sebanyak 193 orang**



***The number of government officials in Kuta
Utara Subdistrict is 193 people***

PENJELASAN TEKNIS

1. Sistem politik di Indonesia didasarkan pada kekuasaan legislatif, eksekutif, dan yudikatif (TriasPolitika).
2. Kekuasaan legislatif dipegang oleh Majelis Permusyawaratan Rakyat (MPR) sebagai lembaga tertinggi negara. Keanggotaan MPR berubah setelah Amandemen UUD 1945 pada periode 1999-2004. Seluruh anggota MPR adalah anggota DPR (Dewan Perwakilan Rakyat) ditambah anggota DPD (Dewan Perwakilan Daerah). Anggota DPR dan DPD dipilih melalui pemilihan umum (pemilu) dan dilantik dalam masa jabatan lima tahun.
3. Anggota Dewan Perwakilan Rakyat Daerah (DPRD) dipilih melalui pemilihan umum (pemilu) dan dilantik dalam masa jabatan lima tahun.
4. Susunan pemerintahan Republik Indonesia periode 2019-2024 terdiri dari presiden, wakil presiden, lembaga tinggi negara, kementerian, setingkat menteri, dan Lembaga Pemerintahan Non Kementerian (LPNK).
5. Lembaga tinggi negara terdiri dari Majelis Permusyawaratan Rakyat (MPR), Dewan Perwakilan Rakyat (DPR), Badan Pemeriksa Keuangan (BPK), dan Mahkamah Agung (MA), Dewan Perwakilan Daerah (DPD) Mahkamah Konstitusi (MK),

TECHNICAL NOTES

1. *The political system in Indonesia is based on Trias Politica principle or separation of legislative, executive, and judicative power.*
2. *Legislative power is held by the People's Consultative Assembly (MPR) as the highest institution. The MPR membership changed after the amandement of The 1945 Constitution of The Republic of Indonesia (UUD 1945) during the period 1999-2004. MPR members are all The Indonesian House of Representative (DPR) members plus Regional Representatives Council (DPD). DPR and DPD members are elected through a general election and appointed for a five-years membership.*
3. *Regional House of Representatives (DPRD) members are elected through a general election and appointed for a five-years membership.*
4. *The government structure of the Republic of Indonesia period 2019-2024 consists of president, vice president, state supreme agencies, ministries, ministerial level institutions, and non-ministerial institution.*
5. *State supreme agencies consist of The People's Consultative Assembly, The House of Representative, The Audit Board of the Republic of Indonesia, Supreme Court, Local Councils, Constitutional Court, and Judicial Commission.*

- dan Komisi Yudisial (KY).
6. Desa adalah desa dan desa adat atau yang disebut dengan nama lain, selanjutnya disebut Desa adalah kesatuan masyarakat hukum yang memiliki batas wilayah yang berwenang untuk mengatur dan mengurus urusan pemerintahan, kepentingan masyarakat setempat berdasarkan prakarsa masyarakat, hak asal usul, dan/atau hak tradisional yang diakui dan dihormati dalam sistem Pemerintahan Negara Kesatuan Republik Indonesia (Undang-Undang Nomor 6 Tahun 2014 tentang Desa).
 7. Kelurahan adalah suatu wilayah yang dipimpin oleh seorang Lurah sebagai perangkat daerah kabupaten dan atau daerah kota di bawah kecamatan (Undang-Undang No. 32 Tahun 2004 tentang Pemerintahan Daerah).
 8. Pegawai negeri sipil (PNS) adalah setiap warga negara Republik Indonesia yang telah memenuhi syarat yang ditentukan, diangkat oleh pejabat yang berwenang dan disertai tugas dalam jabatan negeri, atau disertai tugas negara lainnya, dan digaji berdasarkan peraturan perundang-undangan yang berlaku. PNS terdiri dari PNS pusat dan PNS daerah.
 6. *Village is village and custom village or that is called by other terms, hereinafter referred to as the village is the unity of the legal community who have territorial boundaries that are authorized to regulate and manage government affairs, the interest of local communities based on community initiatives, the origin and local customs that are acknowledged and respected within the unitary System of Government Republic of Indonesia (Law No. 6 Year 2014 about Village).*
 7. *Sub-district is an area that is led by a sub-district head (Lurah) as an apparatus of regency and or city under the district (Law No. 32 Year 2004 about Local Governmental).*
 8. *Civil servants (PNS) is every citizen of the Republic of Indonesia which have been determined eligible, be appointed by the competent authority and assigned the task in a country office, or charge of any other country, and are paid based on legislation and regulations. PNS consists of the central and regional civil servants.*

ULASAN

BAB 02 menunjukkan tentang Pemerintah Kecamatan Kuta Utara. Pada Gambar 2.1 menunjukkan Jumlah Desa Adat, Banjar Dinas, dan Banjar Adat Menurut Desa/Kelurahan di Kecamatan Kuta Utara pada tahun 2021. Kelurahan Kerobokan Kaja dan Desa Dalung memiliki jumlah banjar adat terbanyak yaitu 23 banjar adat. Sedangkan Desa Cangu memiliki banjar adat paling sedikit yaitu sebanyak 7 banjar adat.

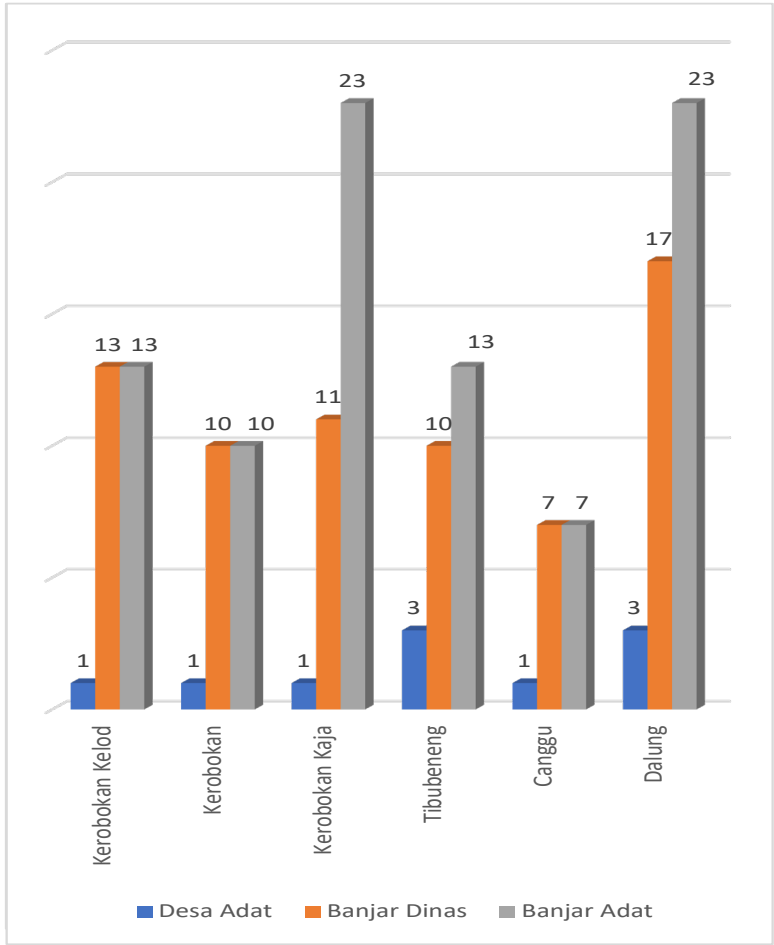
Aparat pemerintah di setiap kantor desa/lurah terdiri dari kepala desa/lurah, sekretaris desa/lurah, kepala seksi, dan tenaga administrasi seperti pada gambar 2.2. Jumlah pegawai paling banyak ada di Desa Dalung sebanyak 44 orang. Jumlah pegawai paling sedikit adalah di Kelurahan Kerobokan Kelod sebanyak 26 orang.

DESCRIPTION

Chapter 02 shows the Government of Kuta Utara Subdistrict. Figure 2.1 shows the Number of Traditional Villages, Service Banjars, and Customary Banjars by Village/Kelurahan in Kuta Utara Subdistrict in 2021. Kerobokan Kaja Village and Dalung Village have the highest number of official banjars, namely 23 official banjars. Meanwhile, Cangu Village has at least 7 official banjars.

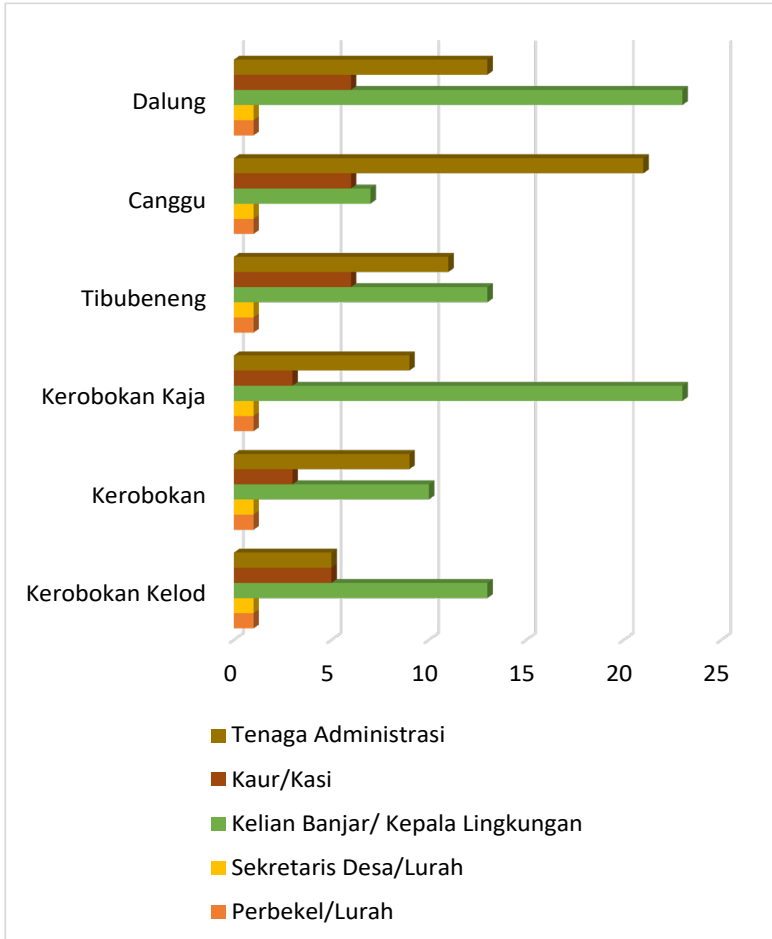
Government officials in each village/lurah office consist of the village/lurah head, village/lurah secretary, section head, and administrative staff as shown in Figure 2.2. The highest number of employees is in Dalung Village as many as 44 people. The minimum number of employees is in Kerobokan Kelod Village as many as 26 people.

Gambar 2.1 Jumlah Desa Adat, Banjar Dinas, dan Banjar Ada Menurut Desa/Kelurahan di Kecamatan Kuta Utara, 2021
Figures Number of Desa Adat, Banjar Dinas, and Banjar Adat by Villages¹/Kelurahan in Kuta Utara Subdistrict, 2021



Sumber/Source: Perbekel/Lurah/ Village Head

Gambar 2.2 Jumlah Aparat Pemerintahan Menurut Desa/Kelurahan di Kecamatan Kuta Utara, 2021
Figures Number of Government Officials by Villages in Kuta Utara Subdistricts, 2021



Sumber/Source: Perbekel/Lurah/ Village Head

2.1 WILAYAH ADMINISTRATIF ADMINISTRATIVE AREA

Tabel 2.1.1 Jumlah Desa Adat, Banjar Dinas, dan Banjar Adat Menurut Desa/Kelurahan di Kecamatan Kuta Utara, 2021
Table *Number of Desa Adat, Banjar Dinas, and Banjar Adat by Villages¹/Kelurahan in Kuta Utara Subdistrict, 2021*

Desa/Kelurahan <i>Village/Kelurahan</i>	Desa Adat	Banjar Dinas	Banjar Adat
(1)	(2)	(3)	(4)
Kerobokan Kelod	1	13	13
Kerobokan		10	10
Kerobokan Kaja		11	23
Tibubeneng	3	10	13
Canggu	1	7	7
Dalung	3	17	23
Kuta Utara	8	68	89

Catatan/Note: -

Sumber/Source: Perbekel/Lurah/ Village Head

2.2 SUMBER DAYA MANUSIA HUMAN RESOURCES

Tabel 2.2.1 Jumlah Aparat Pemerintahan Menurut Desa/Kelurahan di Kecamatan Kuta Utara, 2021
Table *Number of Government Officials by Villages in Kuta Utara Subdistrict, 2021*

Desa/Kelurahan <i>Village/Kelurahan</i>	Perbekel/Lurah <i>Village Head</i>	Sekretaris Desa/ Lurah <i>Secretary of Village Head</i>	Kelian Banjar/ Kepala Lingkungan <i>Chief of Local Neighborhood</i>
(1)	(2)	(3)	(4)
Kerobokan Kelod	1	1	13
Kerobokan	1	1	10
Kerobokan Kaja	1	1	23
Tibubeneng	1	1	13
Canggu	1	1	7
Dalung	1	1	23
Kuta Utara	6	6	89

Lanjutan Tabel/*Continued Table 2.2.1*

Desa/Kelurahan Village/Kelurahan	Kaur/kasi Section	Tenaga Administrasi Administration Staf	Jumlah Total
(1)	(5)	(6)	(7)
Kerobokan Kelod	5	5	26
Kerobokan	3	9	27
Kerobokan Kaja	3	9	37
Tibubeneng	6	11	32
Canggu	6	21	27
Dalung	6	13	44
Kuta Utara	29	68	193

Catatan/Note: -

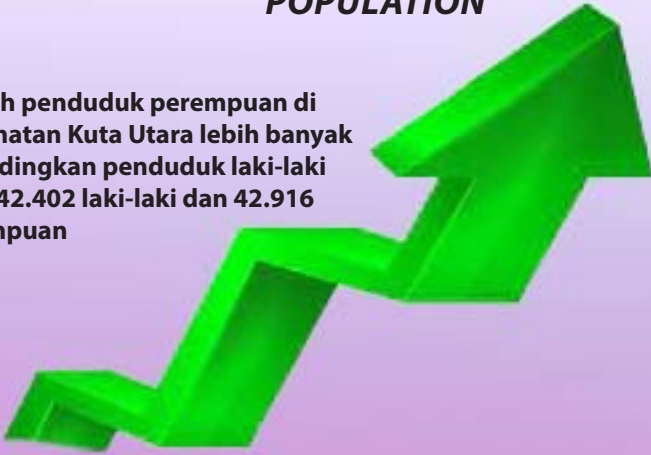
Sumber/Source: Perbekel/Lurah/ Village Head

03

PENDUDUK POPULATION

Jumlah penduduk perempuan di Kecamatan Kuta Utara lebih banyak dibandingkan penduduk laki-laki yaitu 42.402 laki-laki dan 42.916 perempuan

The number of female residents in Kuta Utara Subdistrict is more than the male population, namely 42,402 men and 42,916 women



PENJELASAN TEKNIS

1. Sumber utama data kependudukan adalah sensus penduduk yang dilaksanakan setiap sepuluh tahun sekali. Sensus penduduk telah dilaksanakan sebanyak tujuh kali sejak Indonesia merdeka, yaitu tahun 1961, 1971, 2000, 1990, 1980, 2010 dan 2020. Di dalam sensus penduduk, pencacahan dilakukan terhadap seluruh penduduk yang berdomisili di wilayah teritorial Indonesia termasuk warga negara asing kecuali anggota korps diplomatik negara sahabat beserta keluarganya. Metode pengumpulan data dalam sensus dilakukan dengan wawancara antara petugas sensus dengan responden dan juga melalui e0ensus. Pencatatan penduduk menggunakan konsep usual residence, yaitu konsep di mana penduduk biasa bertempat tinggal. Bagi penduduk yang bertempat tinggal tetap dicacah di mana mereka biasa tinggal, sedangkan untuk penduduk yang tidak bertempat tinggal tetap dicacah di tempat di mana mereka ditemukan petugas sensus pada malam 'Hari Sensus'. Termasuk penduduk yang tidak bertempat tinggal tetap adalah tuna wisma, awak kapal berbendera Indonesia, penghuni perahu/rumah apung, masyarakat terpencil/ terasing, dan pengungsi. Bagi mereka

TECHNICAL NOTES

1. *The main source of population data is the population census which is carried out every ten years. Population censuses have been held seven times since Indonesia's independence, namely in 1961, 1971, 2000, 1990, 1980, 2010 and 2020. In the population census, enumerations were conducted on all residents residing in Indonesia's territorial territory including foreign nationals except members of the diplomatic corps friendly countries and their families. The data collection method in the census is done by interviewing the census officer with the respondent and also through e0ensus. Population registration uses the concept of usual residence, which is the concept where ordinary residents reside. For residents who reside remain enumerated where they used to live, while for residents who do not reside remain enumerated at the place where they were found by census officers on the eve of 'Census Day'. Including residents who do not reside permanently are homeless, the crew Indonesian flag, boat dwellers / floating houses, remote / isolated communities, and refugees. For those who have permanent residence and are traveling outside the area for more than six months, are not enumerated at their place of residence, but are enumerated at*

yang mempunyai tempat tinggal tetap dan sedang bepergian ke luar wilayah lebih dari enam bulan, tidak dicacah di tempat tinggalnya, tetapi dicacah di tempat tujuannya. Untuk tahun yang tidak dilaksanakan sensus penduduk, data kependudukan diperoleh dari hasil proyeksi penduduk. Proyeksi penduduk merupakan suatu perhitungan ilmiah yang didasarkan pada asumsi dari komponen-komponen perubahan penduduk, yaitu kelahiran, kematian, dan migrasi. Proyeksi penduduk Indonesia 2010/2035 menggunakan data dasar penduduk hasil SP2010.

2. Penduduk Indonesia adalah semua orang yang berdomisili di wilayah teritorial Indonesia selama 6 bulan atau lebih dan atau mereka yang berdomisili kurang dari 6 bulan tetapi bertujuan menetap.
3. Laju pertumbuhan penduduk adalah angka yang menunjukkan persentase pertambahan penduduk dalam jangka waktu tertentu.
4. Kepadatan penduduk adalah rasio banyaknya penduduk per kilometer persegi.

where the population census was not carried out, population data was obtained from the results of population projections. Population projection is a scientific calculation based on the assumptions of the components of population change, namely birth, death, and migration. Projection of Indonesian population in 2010/2035 using population base data from SP2010.

2. *Indonesian population are all people who have been domiciled in the territory of Indonesia for 6 months or more and or those who have been domiciled for less than 6 months but aim to settle.*
3. *The population growth rate is a number that shows the percentage of population growth over a period of time.*
4. *Population density is the ratio of the number of inhabitants per square kilometer*

ULASAN

Bab 03 menampilkan tentang Penduduk Kecamatan Kuta Utara. Pada Gambar 3.1 ditampilkan grafik jumlah penduduk berdasarkan jenis kelamin pada tahun 2021. Jumlah penduduk terbanyak ada di Desa Dalung dengan jumlah penduduk laki-laki sebanyak 13.591 orang dan perempuan sebanyak 13.474 orang. Sedangkan jumlah penduduk yang paling sedikit adalah Desa Canggu dengan jumlah penduduk laki-laki sebanyak 3.355 orang dan perempuan sebanyak 3.474 orang.

Gambar 3.2 menunjukkan kepadatan penduduk di Kecamatan Kuta Utara. Dari gambar terlihat bahwa kepadatan penduduk tertinggi di Desa Dalung yaitu sebanyak 4.400 orang per km², sedangkan kepadatan penduduk terendah di Desa Canggu sebanyak 1.305 orang per km².

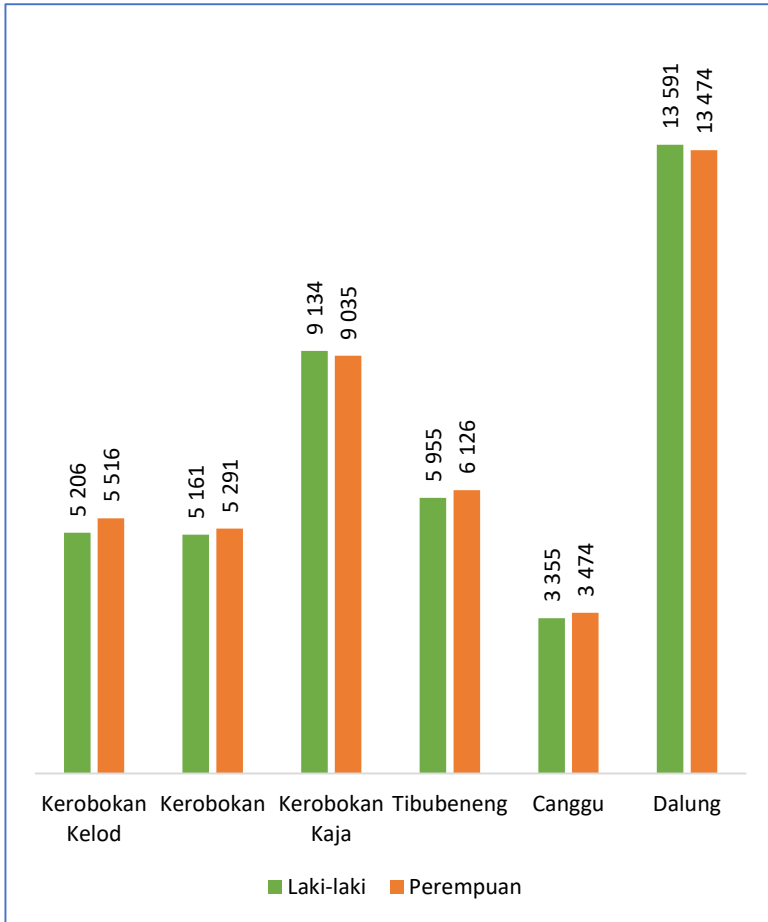
DESCRIPTION

Chapter 03 is about the residents of Kuta Utara Subdistrict. Figure 3.1 shows a graph of the population by sex in 2021. The largest population is in Dalung Village with a male population of 13,591 people and 13,474 women. While the smallest population is Canggu Village with a male population of 3,355 and a female population of 3,474.

Figure 3.2 shows the population density in Kuta Utara Subdistrict. From the figure, it can be seen that the highest population density is in Dalung Village, which is 4,400 people per km², while the lowest population density is in Canggu Village, which is 1,305 people per km².

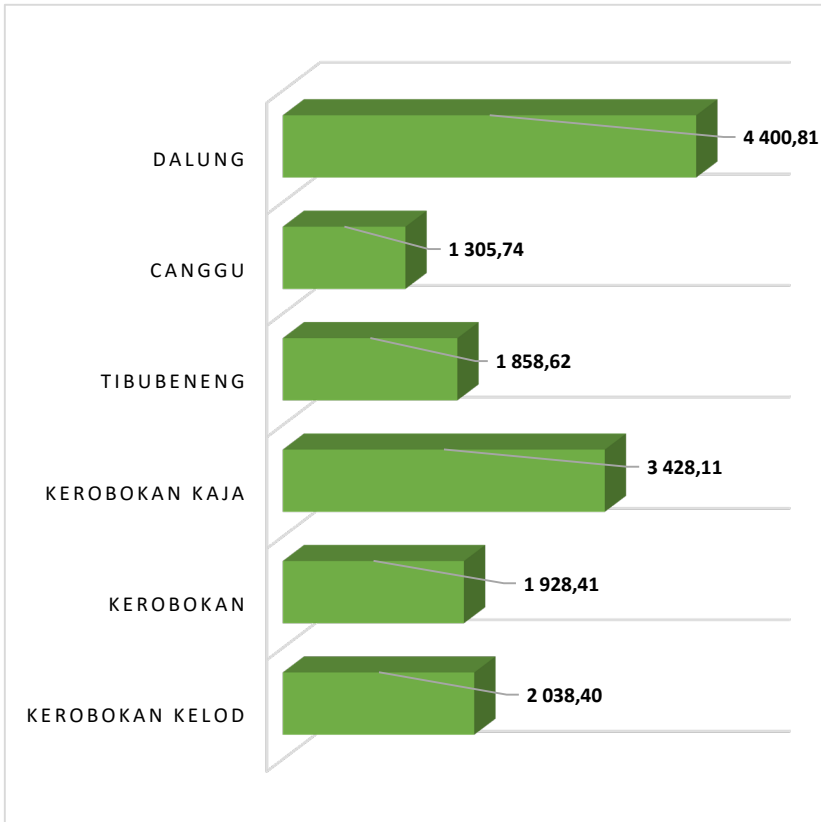
Gambar 3.1
Figures

Jumlah Penduduk Menurut Jenis Kelamin di Kecamatan Kuta Utara, 2021
Number of Population by Gender in Kuta Utara Subdistrict, 2021



Sumber/Source: Data Konsolidasi Bersih Semester 2 Tahun 2021 Kementerian Dalam Negeri/ *Net Consolidated Data for Semester 2 of 2021 Ministry of Home Affairs*

Gambar 3.2 **Kepadatan Penduduk di Kecamatan Kuta Utara, 2021**
Figures **Population Density in Kuta Utara Subdistrict, 2021**



Sumber/Source: Data Konsolidasi Bersih Semester 2 Tahun 2021 Kementerian Dalam Negeri/ Net Consolidated Data for Semester 2 of 2021 Ministry of Home Affairs

Tabel 3.1
Table

Penduduk, Distribusi Persentase Penduduk, Kepadatan Penduduk, Rasio Jenis Kelamin Penduduk Menurut Desa/ Kelurahan di Kecamatan Kuta Utara, 2021
Population, Percentage Distribution of Population, Population Density, and Population Sex Ratio by Villages/ Kelurahan in Kuta Utara Subdistrict, 2021

Desa/Kelurahan Village/Kelurahan	Penduduk/Population		
	Laki-Laki/Male	Perempuan/Female	Jumlah/Total
(1)	(2)	(3)	(4)
Kerobokan Kelod	5 206	5 516	10 722
Kerobokan	5 161	5 291	10 452
Kerobokan Kaja	9 134	9 035	18 169
Tibubeneng	5 955	6 126	12 081
Canggu	3 355	3 474	6 829
Dalung	13 591	13 474	27 065
Kuta Utara	42 402	42 916	85 318

Lanjutan Tabel/*Continued Table 3.1*

Desa/Kelurahan Village/Kelurahan	Persentase Penduduk Percentage of Total Population	Kepadatan Penduduk (per Km²) Population Density per sq.km	Rasio Jenis Kelamin Penduduk Population Sex Ratio
(1)	(5)	(6)	(7)
Kerobokan Kelod	12,57	2 038,40	94,38
Kerobokan	12,25	1 928,41	97,54
Kerobokan Kaja	21,30	3 428,11	101,10
Tibubeneng	14,16	1 858,62	97,21
Canggu	8,00	1 305,74	96,57
Dalung	31,72	4 400,81	100,87
Kuta Utara	100,00	2 519,73	98,80

Catatan/Note: -

Sumber/Source: Data Konsolidasi Bersih Semester 2 Tahun 2021 Kementerian Dalam Negeri/ *Net Consolidated Data for Semester 2 of 2021 Ministry of Home Affairs*

Tabel 3.2
Table

Jumlah Penduduk Hasil Registrasi Desa/Kelurahan Menurut Jenis Kelamin per Desember 2021 di Kecamatan Kuta Utara, 2021
Population from Villages Registration by Gender as of December 2021 in Kuta Utara Subdistrict, 2021

Desa/Kelurahan <i>Village</i>	Penduduk/ <i>Population</i>		
	Laki-Laki/ <i>Male</i>	Perempuan/ <i>Female</i>	Jumlah/ <i>Total</i>
(1)	(2)	(3)	(4)
Kerobokan Kelod	5 307	5 461	10 768
Kerobokan	5 148	4 914	10 062
Kerobokan Kaja	8 696	8 712	17 408
Tibubeneng	5 819	6 032	11 851
Canggu	3 437	3 539	6 976
Dalung	11 893	11 216	23 109
Kuta Utara	40 300	39 874	80 174

Sumber: Perbekel/Lurah
Source: Village Head

04

SOSIAL DAN KESEJAHTERAAN RAKYAT
SOCIAL AND WELFARE

12.759
2020/2021

12.547
2021/2022



**Jumlah murid SD (negeri + Swasta)
pada tahun ajaran 2021/2022
menurun dibandingkan tahun ajaran
2020/2021**

***Number of elementary school students in the
2021/2022 school year decreased compared to the
2020/2021 school year***

PENJELASAN TEKNIS

1. Tidak / belum pernah sekolah adalah mereka yang tidak pernah atau belum pernah aktif mengikuti pendidikan di suatu jenjang pendidikan formal. Termasuk juga yang tamat / belum tamat taman kanak-kanak tetapi tidak melanjutkan ke sekolah dasar.
2. Masih bersekolah adalah mereka yang terdaftar dan aktif mengikuti pendidikan formal dan nonformal (paket A,B, atau C) baik pendidikan dasar, menengah maupun pendidikan tinggi. Bagi mahasiswa yang cuti dianggap masih bersekolah.
3. Tidak bersekolah lagi adalah mereka yang pernah terdaftar dan aktif mengikuti pendidikan di suatu jenjang pendidikan formal dan nonformal (paket A,B,atau C), tetapi pada saat pencacahan tidak lagi terdaftar dan tidak aktif mengikuti pendidikan.
4. Tamat sekolah adalah menyelesaikan pelajaran yang ditandai dengan lulus ujian akhir pada kelas atau tingkat terakhir suatu jenjang pendidikan di sekolah negeri maupun swasta dengan mendapatkan tanda tamat belajar/ijazah. Seseorang yang belum mengikuti pelajaran pada kelas tertinggi tetapi telah mengikuti ujian akhir dan lulus dianggap tamat sekolah.
5. Dapat membaca dan menulis artinya dapat membaca diam

TECHNICAL NOTES

1. *Not/never attending school is someone who has never attended or never been registered in a formal education such as primary, secondary, and tertiary education. Those who just completed kindergarten are considered as never attended school.*
2. *Attending School is someone who is currently attending primary, secondary, or tertiary education, including package A, Package B, or Package C. College student who postpones his/her study is considered as attending school.*
3. *Not attending school anymore is someone who had enrolled and participated in formal and non-formal education in the past including package A, package B, or package C, but currently does not attend school.*
4. *Completed particular level of education is someone who has completed particular level of education in private or public school and accepting graduation certificate. Someone who has never attended the highest grade but passed the final exam is considered as completed particular level of education.*
5. *Being able to write and read without making sounds and able to pass a final test means that a person are categorized to have same education level as other person that already formally through that level*

namun dapat melewati ujian akhir maka dikategorikan memiliki jenjang pendidikan yang sama dengan orang yang mengikuti dan menamatkan secara penuh jenjang pendidikan tersebut. (Undang-Undang No 20 Tahun 2013)

6. Pendidikan formal terdiri dari pendidikan dasar, pendidikan menengah dan pendidikan tinggi.
7. Jenis institusi pendidikan terdiri dari sekolah umum, sekolah kejuruan/vokasi, sekolah akademik, sekolah keagamaan. Pendidikan Dasar terdiri dari Sekolah Dasar dan Sekolah Dasar Islam atau yang sederajat. Sekolah Menengah terdiri dari SMU, madrasah Aaliyah, Sekolah Menengah Kejuruan. Pendidikan Tinggi terdiri dari diploma, S1, master, spesialis dan doktor. Sekolah TInggi dapat berupa Akademi, politeknik, institut atau universitas.

(Law No. 20 of 2013 concerning the national education system)

6. *The formal education levels consist*
The formal education level consists of primary education secondary education, and high education.
7. *The kind of education that taught consists of general education, vocational, academic, professional, religious, and spesific education.*
 - a. *The primary education consists of elementary school and Islamic elementary school or other equivalent forms and junior high school and MTS, or other equivalent forms.*
 - b. *The secondary education consists of the senior high school, MA, vocational school, and vocational Madrasah Aliyah, or other equivalent forms.*
 - c. *The high educational consists of the education level after the secondary education that consists of diplomas, bachelor, master, specialist and doctoral degrees that are held by the college. The college can be academy, polytechnic, high school, institute, or university.*

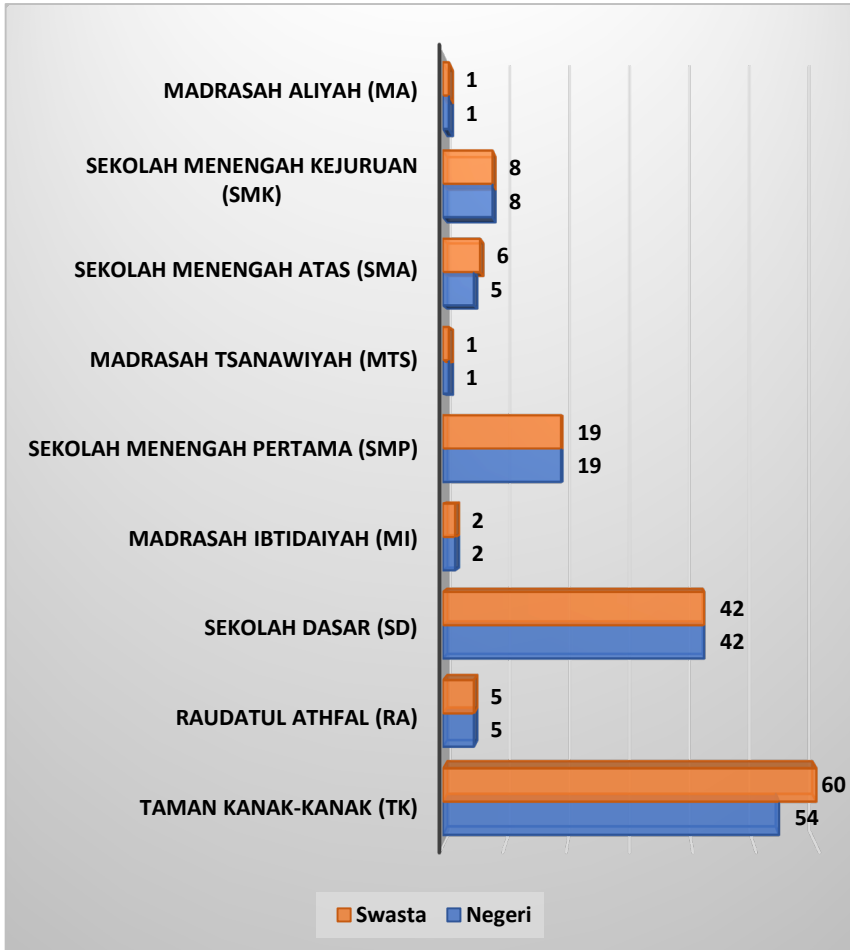
ULASAN

Bab 04 tentang Sosial dan Kesejahteraan Rakyat. Banyak elemen yang terdapat pada bagian ini, seperti Pendidikan, Kesehatan, Perumahan dan Lingkungan, serta Agama dan Sosial Lainnya. Pada Gambar 4.1 dan 4.2 menunjukkan grafik jumlah sekolah, guru, dan murid menurut tingkat pendidikan di Kecamatan Kuta Utara. Jumlah sekolah terbanyak adalah taman kanak-kanak swasta sebanyak 60 sekolah. Jumlah murid terbanyak adalah pada jenjang pendidikan sekolah dasar yang mencapai 12.547 siswa. Untuk sekolah yang berbasis agama Islam yang berada di bawah Kementerian Agama belum ada sekolah negeri, hanya ada sekolah swasta. Kecamatan Kuta Utara memiliki sekolah madrasah mulai dari setingkat taman kanak-kanak yaitu raudatul athfal hingga setingkat sekolah menengah umum yaitu madrasah aliyah seperti yang terlihat pada grafik di bawah.

DESCRIPTION

Chapter 04 on Social and People's Welfare. Many elements are contained in this section, such as Education, Health, Housing and Environment, and Religion and Other Social. Figures 4.1 and 4.2 show a graph of the number of schools, teachers, and students by education level in Kuta Utara Subdistrict. The highest number of schools are private kindergartens with 60 schools. The highest number of students is at the elementary school level, which reaches 12,547 students. For Islamic-based schools under the Ministry of Religion, there are no public schools, only private schools. North Kuta sub-district has madrasah schools ranging from kindergarten level, namely raudatul athfal to general high school level, madrasa aliyah as shown in the graph below.

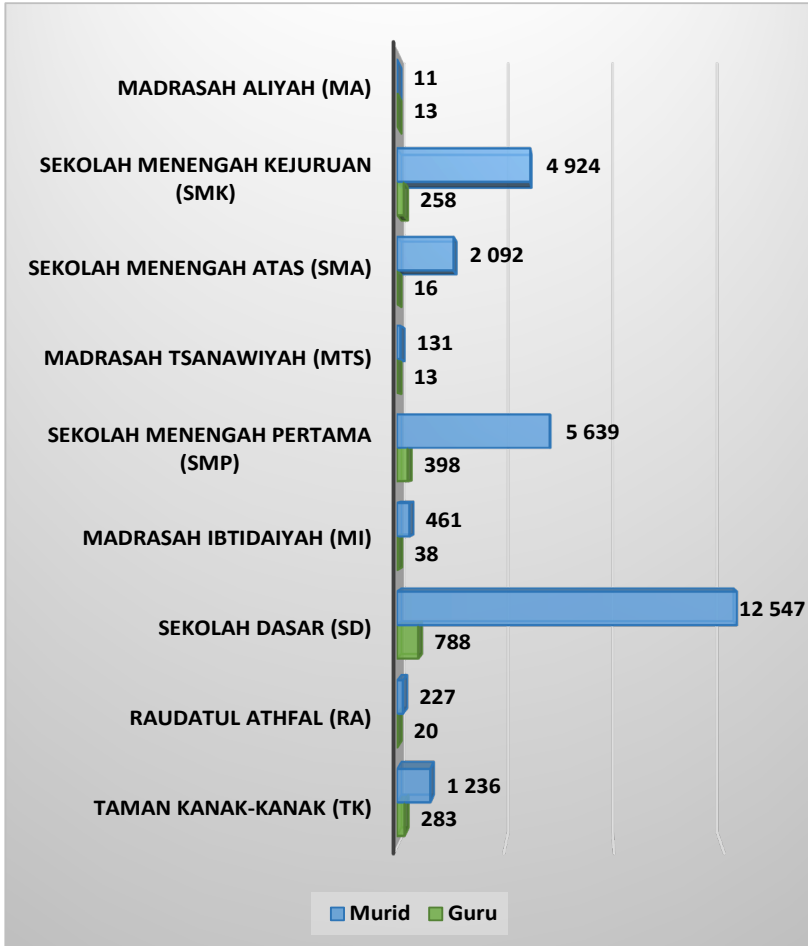
Gambar 4.1 Jumlah Sekolah Menurut Tingkat Pendidikan di Kecamatan Kuta Utara, 2021/2022
Figures Number of Schools by Educational Level in Kuta Utara Subdistrict, 2021/2022



Sumber/Source: ¹ Kementerian Pendidikan, Kebudayaan, Riset, dan Teknologi, Sistem Data Pokok Pendidikan, data semester ganjil laporan sampai dengan 30 November 2021/Ministry of Education, Culture, Research, and Technology, Basic Education Data System, odd semester report data up to 30 November 2021

² Kementerian Agama, EMIS, data semester ganjil laporan sampai dengan 17 Februari 2022/Ministry of Religious Affairs, EMIS, odd semester report data up to 17 February 2022

Gambar 4.2 Jumlah Guru dan Murid Menurut Tingkat Pendidikan di Kecamatan Kuta Utara, 2021/2022
Figures **Number of Teachers and Pupils by Educational Level in Kuta Utara Subdistrict, 2021/2022**



Sumber/Source: ¹ Kementerian Pendidikan, Kebudayaan, Riset, dan Teknologi, Sistem Data Pokok Pendidikan, data semester ganjil laporan sampai dengan 30 November 2021/Ministry of Education, Culture, Research, and Technology, Basic Education Data System, odd semester report data up to 30 November 2021

² Kementerian Agama, EMIS, data semester ganjil laporan sampai dengan 17 Februari 2022/Ministry of Religious Affairs, EMIS, odd semester report data up to 17 February 2022

4.1 PENDIDIKAN EDUCATION

Tabel 4.1.1 Banyaknya Desa¹/Kelurahan yang Memiliki Fasilitas Sekolah Menurut Tingkat Pendidikan di Kecamatan Kuta Utara, 2019–2021
Table *Number of Villages¹/Kelurahan Having Educational Facilities by Educational Level in Kuta Utara Subdistrict, 2019–2021*

Tingkat Pendidikan <i>Educational Level</i>	2019	2020	2021
(1)	(2)	(3)	(4)
Sekolah Dasar (SD) <i>Primary School</i>	6	6	6
Madrasah Ibtidaiyah (MI) <i>Madrasah Ibtidaiyah</i>	2	2	2
Sekolah Menengah Pertama (SMP) <i>Junior High School</i>	6	6	6
Madrasah Tsanawiyah (MTs) <i>Madrasah Tsanawiyah (MTs)</i>	5	4	4
Sekolah Menengah Atas (SMA) <i>Senior High School</i>	1	1	1
Sekolah Menengah Kejuruan (SMK) <i>Vocational High School</i>	3	3	3
Madrasah Aliyah (MA) <i>Madrasah Aliyah</i>	1	1	1
Akademi/Perguruan Tinggi <i>Academy/University</i>	2	2	2

Catatan/Note: ¹Desa pada tabel ini termasuk Unit Permukiman Transmigrasi (UPT) yang masih dibina oleh kementerian terkait/
Villages in this table include Transmigration Settlement Unit which is still fostered by the relevant ministries.

Sumber/Source: BPS, Pendataan Potensi Desa (Podes) 2020 dan 2021/BPS-Statistics Indonesia, *Village Potential Data Collecting 2020 and 2021*

Tabel 4.1.2
Table

**Jumlah Sekolah Menurut Tingkat Pendidikan di
Kecamatan Kuta Utara, 2020/2021 dan 2021/2022
Number of Schools by Educational Level in Kuta Utara
Subdistrict, 2020/2021 and 2021/2022**

Tingkat Pendidikan Educational Level	Negeri/Public		Swasta/Private		Jumlah/Total	
	2020/2021	2021/2022	2020/2021	2021/2022	2020/2021	2021/2022
(1)	(2)	(3)	(4)	(5)	(6)	(7)
Taman Kanak-Kanak (TK) ¹ /Kindergarten ¹	1	1	53	59	54	60
Raudatul Athfal (RA) ² Raudatul Athfal (RA) ²	0	0	5	5	5	5
Sekolah Dasar (SD) ¹ Elementary Schools ¹	25	25	17	17	42	42
Madrasah Ibtidaiyah (MI) ² /Madrasah Ibtidaiyah (MI) ²	0	0	2	2	2	2
Sekolah Menengah Pertama (SMP) ¹ /Junior High Schools ¹	4	4	15	15	19	19
Madrasah Tsanawiyah (MTs) ² /Madrasah Tsanawiyah (MTs) ²	0	0	1	1	1	1
Sekolah Menengah Atas (SMA) ¹ /Senior High Schools ¹	1	2	4	4	5	6
Sekolah Menengah Kejuruan (SMK) ¹ Vocational High Schools ¹	0	0	8	8	8	8
Madrasah Aliyah (MA) ² Madrasah Aliyah (MA) ²	0	0	1	1	1	1

Catatan/Note: ³ Seluruh Raudatul Athfal (RA) berstatus swasta/All Raudatul Athfal (RA) are private

Sumber/Source: ¹ Kementerian Pendidikan, Kebudayaan, Riset, dan Teknologi, Sistem Data Pokok Pendidikan, data semester ganjil laporan sampai dengan 30 November 2021/Ministry of Education, Culture, Research, and Technology, Basic Education Data System, odd semester report data up to 30 November 2021

² Kementerian Agama, EMIS, data semester ganjil laporan sampai dengan 17 Februari 2022/Ministry of Religious Affairs, EMIS, odd semester report data up to 17 February 2022

Tabel 4.1.3
Table

Jumlah Guru Menurut Tingkat Pendidikan di Kecamatan Kuta Utara, 2020/2021 dan 2021/2022
Number of Teachers by Educational Level in Kuta Utara Subdistrict, 2020/2021 and 2021/2022

Tingkat Pendidikan Educational Level	Negeri/Public		Swasta/Private		Jumlah/Total	
	2020/2021	2021/2022	2020/2021	2021/2022	2020/2021	2021/2022
(1)	(2)	(3)	(4)	(5)	(6)	(7)
Taman Kanak-Kanak (TK) ¹ /Kindergarten ¹	17	17	266	266	283	283
Raudatul Athfal (RA) ² Raudatul Athfal (RA) ²	0	0	21	20	21	20
Sekolah Dasar (SD) ^{1,3} Elementary Schools ^{1,3}	418	434	359	354	777	788
Madrasah Ibtidaiyah (MI) ² /Madrasah Ibtidaiyah (MI) ²	0	0	41	38	41	38
Sekolah Menengah Pertama (SMP) ^{1,3} / Junior High Schools ^{1,3}	185	189	209	209	394	398
Madrasah Tsanawiyah (MTs) ² /Madrasah Tsanawiyah (MTs) ²	0	0	14	13	14	13
Sekolah Menengah Atas (SMA) ^{1,3} /Senior High Schools ^{1,3}	54	53	70	63	124	16
Sekolah Menengah Kejuruan (SMK) ^{1,3,4} Vocational High Schools ^{1,3,4}	109	107	152	151	261	258
Madrasah Aliyah (MA) ² Madrasah Aliyah (MA) ²	0	0	14	13	14	13

Catatan/Note: ³ Jumlah guru termasuk kepala sekolah dan guru/The total of teachers including headmaster and teacher.

⁴ Guru yang mengajar di dua sekolah atau lebih dihitung di masing-masing sekolah/Teacher who taught in two schools or more counted in every school.

Sumber/Source: ¹ Kementerian Pendidikan, Kebudayaan, Riset, dan Teknologi, Sistem Data Pokok Pendidikan, data semester ganjil laporan sampai dengan 30 November 2021/Ministry of Education, Culture, Research, and Technology, Basic Education Data System, odd semester report data up to 30 November 2021

² Kementerian Agama, EMIS, data semester ganjil laporan sampai dengan 17 Februari 2022/Ministry of Religious Affairs, EMIS, odd semester report data up to 17 February 2022

Tabel 4.1.4 Jumlah Murid Menurut Tingkat Pendidikan di Kecamatan Kuta Utara, 2020/2021 dan 2021/2022
Table Number of Pupils by Educational Level in Kuta Utara Subdistrict, 2020/2021 and 2021/2022

Tingkat Pendidikan Educational Level	Negeri/Public		Swasta/Private		Jumlah/Total	
	2020/2021	2021/2022	2020/2021	2021/2022	2020/2021	2021/2022
(1)	(2)	(3)	(4)	(5)	(6)	(7)
Taman Kanak-Kanak (TK) ¹ /Kindergarten ¹	72	25	2 672	1 211	2 744	1 236
Raudatul Athfal (RA) ² Raudatul Athfal (RA) ²	0	0	237	227	237	227
Sekolah Dasar (SD) ¹ Elementary Schools ¹	7 870	7 767	889	4 780	12 759	12 547
Madrasah Ibtidaiyah (MI) ² /Madrasah Ibtidaiyah (MI) ²	0	0	455	461	455	461
Sekolah Menengah Pertama (SMP) ¹ /Junior High Schools ¹	3 347	3 527	2 356	2 112	5 703	5 639
Madrasah Tsanawiyah (MTs) ² /Madrasah Tsanawiyah (MTs) ²	0	0	132	131	132	131
Sekolah Menengah Atas (SMA) ¹ /Senior High Schools ¹	-	-	-	-	1 240	2 092
Sekolah Menengah Kejuruan (SMK) ¹ Vocational High Schools ¹	-	-	-	-	3 535	4 924
Madrasah Aliyah (MA) ² Madrasah Aliyah (MA) ²	0	0	6	11	6	11

Catatan/Note: -

Sumber/Source: ¹ Kementerian Pendidikan, Kebudayaan, Riset, dan Teknologi, Sistem Data Pokok Pendidikan, data semester ganjil laporan sampai dengan 30 November 2021/Ministry of Education, Culture, Research, and Technology, Basic Education Data System, odd semester report data up to 30 November 2021

² Kementerian Agama, EMIS, data semester ganjil laporan sampai dengan 17 Februari 2022/Ministry of Religious Affairs, EMIS, odd semester report data up to 17 February 2022

4.2 KESEHATAN HEALTH

Tabel 4.2.1 Banyaknya Desa¹/Kelurahan yang Memiliki Sarana Kesehatan Menurut Jenis Sarana Kesehatan di Kecamatan Kuta Utara, 2019–2021
Number of Villages¹/Kelurahan Health Facilities by Type of Health Facilities in Kuta Utara Subdistrict, 2019–2021

Jenis Sarana Kesehatan <i>Type of Health Facilities</i>	2019	2020	2021
(1)	(2)	(3)	(4)
Rumah Sakit <i>Hospital</i>	0	0	1
Rumah Sakit Bersalin <i>Maternity Hospital</i>	0	0	0
Poliklinik/Balai Pengobatan <i>Polyclinic</i>	6	6	6
Puskesmas Rawat Inap <i>Public Health Center with Inpatient Care</i>	0	0	0
Puskesmas Tanpa Rawat Inap <i>Public Health Center without Inpatient Care</i>	1	1	1
Apotek <i>Pharmacy</i>	6	6	6

Catatan/Note: -

Sumber/Source: BPS, Pendataan Potensi Desa (Podes) 2019–2021/BPS-Statistics Indonesia, *Village Potential Data Collecting 2019–2021*

Tabel
Table 4.2.2

Banyaknya Warga Penderita Kekurangan Gizi Menurut Desa/Kelurahan di Kecamatan Kuta Utara, 2020
Number of People with Malnutrition by Villages/Kelurahan in Kuta Utara Subdistrict, 2020

Desa/Kelurahan Village/Kelurahan	2020
(1)	(2)
Kerobokan Kelod	0
Kerobokan	0
Kerobokan Kaja	0
Tibubeneng	0
Canggu	0
Dalung	0
Kuta Utara	0

Catatan/Note: -

Sumber/Source: BPS, Pendataan Potensi Desa (Podes) 2021/BPS-Statistics Indonesia, Village Potential Data Collecting 2021

Tabel 4.2.3
Table

Banyaknya Tenaga Kesehatan Menurut Jenisnya dan Desa/Kelurahan di Kecamatan Kuta Utara, 2021
Number of Health Workers by Types and Villages in Kuta Utara Subdistrict, 2021

Desa/Kelurahan <i>Village</i>	Dokter <i>Doctors</i>		
	Umum <i>Public</i>	Spesialis/Gigi <i>Specialist/Dentist</i>	Bidan <i>Midwife</i>
(1)	(2)	(3)	(4)
Kerobokan Kelod	19	0	9
Kerobokan	6	1	21
Kerobokan Kaja	9	2	2
Tibubeneng	14	2	6
Canggu	3	1	4
Dalung	8	2	7
Kuta Utara	59	8	49

Catatan/Note: -

Sumber/Source: Perbekel & Lurah / *Village Head*

Lanjutan Tabel/*Continued Table 4.2.3*

Desa/Kelurahan Village	Perawat Nurse	Dukun Beranak Shaman	Dukun Pijat Shaman Massage	Lainnya Others
(1)	(5)	(6)	(7)	(8)
Kerobokan Kelod	-	-	-	25
Kerobokan	14	-	-	1
Kerobokan Kaja	5	-	-	11
Tibubeneng	16	-	-	2
Canggu	-	-	-	3
Dalung	32	-	-	2
Nama Kecamatan	67	-	-	44

Catatan/*Note:* -

Sumber/*Source:* Perbekel & Lurah / *Village Head*

Tabel 4.2.4
Table

Banyaknya Fasilitas Kesehatan Menurut Jenisnya dan Desa/Kelurahan di Kecamatan Kuta Utara, 2021
Number of Health Facilities by Types and Villages in Kuta Utara Subdistrict, 2021

Desa/ Kelurahan Village	Puskesmas Public Health Center	Puskesmas Pembantu Supporting Public Health Centers	Poliklinik/ Balai Pengobatan Polyclinic	BKIA	Pos KB
(1)	(2)	(3)	(4)	(5)	(6)
Kerobokan Kelod	-	1	8	-	-
Kerobokan	-	-	4	-	1
Kerobokan Kaja	-	1	-	1	-
Tibubeneng	-	1	4	-	-
Canggu	-	1	5	-	-
Dalung	-	1	4	1	-
Kuta Utara	-	5	25	2	1

Catatan/Note: -

Sumber/Source: BPS, Pendataan Potensi Desa (Podes) 2018-2021 / BPS-Statistics Indonesia, Village Potential Data Collection 2018-2021

Lanjutan Tabel/*Continued Table 4.2.4*

Desa/Kelurahan Village	Praktek Dokter Clinic	Rumah Sakit Hospital	Apotek Drugstore	Rumah Sakit Bersalin Maternity Hospital
(1)	(7)	(8)	(9)	(10)
Kerobokan Kelod	8	-	12	-
Kerobokan	5	-	9	-
Kerobokan Kaja	11	1	8	-
Tibubeneng	8	-	7	-
Canggu	4	-	7	-
Dalung	13	-	8	-
Kuta Utara	49	1	51	-

Catatan/Note: -

Sumber/Source: BPS, Pendataan Potensi Desa (Podes) 2018-2021 / *BPS-Statistics Indonesia, Village Potential Data Collection 2018-2021*

Tabel 4.2.5
Table

Banyaknya Akseptor KB Menurut Kontrasepsi yang Digunakan dan Desa/Kelurahan di Kecamatan Kuta Utara, 2021
Number of Family Planning Acceptors by Contraceptive Used and Villages in Kuta Utara Subdistrict, 2021

Desa/Kelurahan <i>Village</i>	Jenis Alat Kontrasepsi yang Digunakan <i>Type of Contraceptive Used</i>			
	I U D	Pil <i>Pill</i>	Kondom <i>Condom</i>	MOP
(1)	(2)	(3)	(4)	(5)
Kerobokan Kelod	501	315	46	19
Kerobokan	1585	280	51	9
Kerobokan Kaja	486	131	74	-
Tibubeneng	836	146	181	9
Canggu	483	93	29	4
Dalung	478	229	82	3
Kuta Utara	4369	1194	463	44

Catatan/Note: -

Sumber/Source: PLKB Kecamatan Kuta Utara / Family Planning at Kuta Utara

Lanjutan Tabel/*Continued Table 4.2.5*

Desa/Kelurahan <i>Village</i>	Jenis Alat Kontrasepsi yang Digunakan <i>Type of Contraceptive Used</i>			Jumlah <i>Total</i>
	MOW	Suntikan <i>Injection</i>	Lainnya <i>Others</i>	
(1)	(2)	(3)	(4)	(5)
Kerobokan Kelod	39	546	-	1466
Kerobokan	89	641	-	2655
Kerobokan Kaja	62	332	-	1085
Tibubeneng	28	555	-	1755
Canggu	68	180	-	857
Dalung	75	303	-	1170
Kuta Utara	361	2557	-	8988

Catatan/Note: -

Sumber/Source: PLKB Kecamatan Kuta Utara / *Family Planning at Kuta Utara*

4.3 PERUMAHAN DAN LINGKUNGAN HOUSING AND ENVIRONMENT

Tabel 4.3.1 Banyaknya Desa/Kelurahan Menurut Sumber Air Minum Sebagian Besar Keluarga di Kecamatan Kuta Utara, 2019–2021
Number of Villages/Kelurahan by Drinking Water Source of Majority Family in Kuta Utara Subdistrict, 2019–2021

Sumber Air Minum Source of Drinking Water	2019	2020	2021
(1)	(2)	(3)	(4)
Air Kemasan Bermerk/ <i>Branded Bottled Water</i>	6	6	6
Air Isi Ulang/ <i>Refil Water</i>	0	0	0
Leding Dengan Meteran/ <i>Metered Piped Water</i>	0	0	0
Leding Tanpa Meteran/ <i>Non Metered Piped Water</i>	0	0	0
Sumur Bor atau Pompa/ <i>Artesian Well or Pumped Water</i>	0	0	0
Sumur/ <i>Well</i>	0	0	0
Mata Air/ <i>Spring</i>	0	0	0
Sungai/Danau/Kolam/ Waduk/Situ/ Embung/Bendungan/ <i>River/Lake/Pond/ Reservoir/Dam</i>	0	0	0
Air Hujan/ <i>Rainwater</i>	0	0	0
Lainnya/ <i>Others</i>	0	0	0

Catatan/Note: -

Sumber/Source: BPS, Pendataan Potensi Desa (Podes) 2019–2021/*BPS-Statistics Indonesia, Village Potential Data Collecting 2019–2021*

Tabel 4.3.2 Banyaknya Keluarga Menurut Desa/Kelurahan dan Jenis Pengguna Listrik di Kecamatan Kuta Utara, 2021
Table *Number of Family by Villages/Kelurahan and Type of Electricity Consumer in Kuta Utara Subdistrict, 2021*

Desa/Kelurahan <i>Village/Kelurahan</i>	Pegguna Listrik <i>Electricity Consumer</i>			Bukan Pegguna Listrik <i>Not Electricity Consumer</i>
	PLN <i>State Electricity Company</i>	Non PLN <i>Non-State Electricity Company</i>	Jumlah <i>Total</i>	
(1)	(2)	(3)	(4)	(5)
Kerobokan Kelod	2 467	0	2 467	0
Kerobokan	2 092	0	2 092	0
Kerobokan Kaja	4 109	0	4 109	0
Tibubeneng	2 912	0	2 912	0
Canggu	1 500	0	1 500	0
Dalung	5 590	0	5 590	0
Kuta Utara	18 670	0	18 670	0

Catatan/Note: -

Sumber/Source: BPS, Pendataan Potensi Desa (Podes) 2021/BPS-Statistics Indonesia, Village Potential Data Collecting 2021

Tabel 4.3.3
Table

Banyaknya Desa/Kelurahan Menurut Sumber Penerangan Jalan Utama Desa/Kelurahan di Kecamatan Kuta Utara, 2019–2021
Number of Villages/Kelurahan by Source of Villages/Kelurahan's Main Street Illumination in Kuta Utara Subdistrict, 2019–2021

Sumber Penerangan Jalan Utama Source of Main Street Illumination	2019	2020	2021
(1)	(2)	(3)	(4)
Listrik Pemerintah/ <i>State Electricity</i>	6	6	6
Listrik Non Pemerintah/ <i>Non-State Electricity</i>	0	0	0
Non Listrik/ <i>Non-Electric</i>	0	0	0

Catatan/Note: -

Sumber/Source: BPS, Pendataan Potensi Desa (Podes) 2019–2021/BPS-Statistics Indonesia, Village Potential Data Collecting 2019–2021

Tabel 4.3.4 Banyaknya Desa/Kelurahan Menurut Penggunaan Fasilitas Tempat Buang Air Besar Sebagian Besar Keluarga di Kecamatan Kuta Utara, 2019–2021
Number of Villages/Kelurahan by Toilet Facility Used by Majority Family in Kuta Utara Subdistrict, 2019–2021

Fasilitas Tempat Buang Air Besar <i>Toilet Facility</i>	2019	2020	2021
(1)	(2)	(3)	(4)
Jamban/Toilet	6	6	6
Sendiri/ <i>Private</i>	6	6	6
Bersama/ <i>Shared</i>	0	0	0
Umum/ <i>Public</i>	0	0	0
Bukan Jamban/<i>Non-Toilet</i>	0	0	0
Jumlah/<i>Total</i>	6	6	6

Catatan/Note: -

Sumber/Source: BPS, Pendataan Potensi Desa (Podes) 2019–2021/BPS-Statistics Indonesia, Village Potential Data Collecting 2019–2021

Tabel
Table 4.3.5

Banyaknya Desa/Kelurahan Menurut Jenis Bahan Bakar untuk Memasak yang Digunakan Sebagian Besar Keluarga di Kecamatan Kuta Utara, 2021
Number of Villages/Kelurahan by Type of Cooking Fuel Used by Majority Family in Kuta Utara Subdistrict, 2021

Jenis Bahan Bakar untuk Memasak <i>Type of Cooking Fuel</i>	2021
(1)	(2)
Listrik/ <i>Electric</i>	0
Elpiji 5,5 kg/ <i>Blue Gas 5.5 kg-LPG</i>	0
Elpiji 12 kg/ <i>12 kg-LPG</i>	0
Elpiji 3 kg/ <i>3 kg-LPG</i>	6
Gas Kota/ <i>City Gas</i>	0
Biogas/ <i>Biogas</i>	0
Minyak Tanah/ <i>Kerosene</i>	0
Briket/ <i>Briquettes</i>	0
Arang/ <i>Charcoal</i>	0
Kayu Bakar/ <i>Firewood</i>	0
Lainnya/ <i>Others</i>	0
Jumlah/<i>Total</i>	6

Catatan/*Note*: -

Sumber/*Source*: BPS, Pendataan Potensi Desa (Podes) 2021/*BPS-Statistics Indonesia, Village Potential Data Collecting 2021*

4.4 AGAMA DAN SOSIAL LAINNYA RELIGION AND OTHER SOCIAL AFFAIRS

Tabel 4.4.1 Jumlah Tempat Peribadatan Menurut Desa/Kelurahan di Kecamatan Kuta Utara, 2021
Table 4.4.1 Number of Worship Places by Villages/Kelurahan in Kuta Utara Subdistrict, 2021

Desa/Kelurahan Village/Kelurahan	Masjid Mosque	Mushola Pray Room	Gereja Protestan Protestant Church	Gereja Katholik Catholic Church	Pura Temple	Vihara
(1)	(2)	(3)	(4)	(5)	(6)	(7)
Kerobokan Kelod	0	2	1	1	10	0
Kerobokan	0	0	0	0	10	0
Kerobokan Kaja	1	1	1	0	23	0
Tibubeneng	1	2	1	3	29	0
Canggu	0	0	1	1	37	0
Dalung	0	3	7	4	52	0
Kuta Utara	2	8	11	9	161	0

Catatan/Note: -

Sumber/Source: BPS, Pendataan Potensi Desa (Podes) 2021/BPS-Statistics Indonesia, Village Potential Data Collecting 2021

Tabel 4.4.2
Table

**Banyaknya Kejadian Bencana Alam Menurut Desa/
Kelurahan dan Jenis Bencana Alam di Kecamatan Kuta
Utara, 2020**
*Number of Natural Disaster Events by Villages/Kelurahan
and Type of Natural Disaster in Kuta Utara Subdistrict,
2020*

Desa/Kelurahan <i>Village/Kelurahan</i>	Gempa Bumi <i>Earthquake</i>	Tsunami <i>Tsunami</i>	Gunung Meletus <i>Volcanic Eruption</i>	Tanah Longsor <i>Landslide</i>
(1)	(2)	(3)	(4)	(5)
Kerobokan Kelod	0	0	0	0
Kerobokan	0	0	0	0
Kerobokan Kaja	0	0	0	0
Tibubeneng	0	0	0	0
Canggu	0	0	0	0
Dalung	0	0	0	0
Kuta Utara	0	0	0	0

Lanjutan Tabel/*Continued Table 4.4.2*

Desa/Kelurahan Village/Kelurahan	Banjir Floods	Banjir Bandang Flash Floods	Kekeringan Drought	Kebakaran Hutan dan Lahan Forest and Land Fires
(1)	(6)	(7)	(8)	(9)
Kerobokan Kelod	0	0	0	0
Kerobokan	0	0	0	0
Kerobokan Kaja	0	0	0	0
Tibubeneng	0	0	0	0
Canggu	0	0	0	0
Dalung	0	0	0	0
Kuta Utara	0	0	0	0

Lanjutan Tabel/*Continued Table* 4.4.2

Desa/Kelurahan Village/Kelurahan	Angin Puyuh/ Puting Beliung/ Topan Tornado/Typhoon	Gelombang Pasang Tidal Wave	Abrasi Abrasion
(1)	(10)	(11)	(12)
Kerobokan Kelod	0	0	0
Kerobokan	0	0	0
Kerobokan Kaja	0	0	0
Tibubeneng	1	0	0
Canggu	0	0	0
Dalung	0	0	0
Kuta Utara	1	0	0

Catatan/Note: -

Sumber/Source: BPS, Pendataan Potensi Desa (Podes) 2021/BPS-Statistics Indonesia, Village Potential Data Collecting 2021

Tabel
Table 4.4.3

Banyaknya Korban Jiwa Akibat Bencana Alam Menurut Desa/Kelurahan dan Jenis Bencana Alam di Kecamatan Kuta Utara, 2020
Number of Fatalities Due to Natural Disasters by Villages/ Kelurahan and Type of Natural Disaster in Kuta Utara Subdistrict, 2020

Desa/Kelurahan <i>Village/Kelurahan</i>	Gempa Bumi <i>Earthquake</i>	Tsunami <i>Tsunami</i>	Gunung Meletus <i>Volcanic Eruption</i>	Tanah Longsor <i>Landslide</i>
(1)	(2)	(3)	(4)	(5)
Kerobokan Kelod	0	0	0	0
Kerobokan	0	0	0	0
Kerobokan Kaja	0	0	0	0
Tibubeneng	0	0	0	0
Canggu	0	0	0	0
Dalung	0	0	0	0
Kuta Utara	0	0	0	0

Lanjutan Tabel/*Continued Table* 4.4.3

Desa/Kelurahan Village/Kelurahan	Banjir Floods	Banjir Bandang Flash Floods	Kekeringan Drought	Kebakaran Hutan dan Lahan Forest and Land Fires
(1)	(6)	(7)	(8)	(9)
Kerobokan Kelod	0	0	0	0
Kerobokan	0	0	0	0
Kerobokan Kaja	0	0	0	0
Tibubeneng	0	0	0	0
Canggu	0	0	0	0
Dalung	0	0	0	0
Kuta Utara	0	0	0	0

Lanjutan Tabel/*Continued Table* 4.4.3

Desa/Kelurahan Village/Kelurahan	Angin Puyuh/ Puting Beliung/ Topan Tornado/Typhoon	Gelombang Pasang Tidal Wave	Abrasi Abrasion
(1)	(10)	(11)	(12)
Kerobokan Kelod	0	0	0
Kerobokan	0	0	0
Kerobokan Kaja	0	0	0
Tibubeneng	0	0	0
Canggu	0	0	0
Dalung	0	0	0
Kuta Utara	0	0	0

Catatan/*Note*: -

Sumber/*Source*: BPS, Pendataan Potensi Desa (Podes) 2021/*BPS-Statistics Indonesia, Village Potential Data Collecting 2021*

Tabel 4.4.4
Table

Keberadaan Fasilitas/Upaya Antisipasi/Mitigasi Bencana Alam Menurut Desa/Kelurahan di Kecamatan Kuta Utara, 2021

Existence of Facilities/Efforts for Anticipation/Mitigation of Natural Disasters by Villages/Kelurahan by Villages/Kelurahan in Kuta Utara Subdistrict, 2021

Desa/Kelurahan Village/Kelurahan	Sistem Peringatan Dini Bencana Alam Natural Disaster Early Warning System	Sistem Peringatan Dini Khusus Tsunami Tsunami Early Warning System	Perlengkapan Keselamatan Safety Equipment
(1)	(2)	(3)	(4)
Kerobokan Kelod	Ada	Ada	Ada
Kerobokan	Ada	Bukan wilayah potensi tsunami	Ada
Kerobokan Kaja	Ada	Tidak Ada	Tidak Ada
Tibubeneng	Ada	Ada	Ada
Canggu	Ada	Ada	Ada
Dalung	Ada	Bukan wilayah potensi tsunami	Ada

Lanjutan Tabel/*Continued Table* 4.4.4

Desa/Kelurahan <i>Village/Kelurahan</i>	Rambu-Rambu dan Jalur Evakuasi Bencana <i>Sign and Evacuation Route</i>	Pembuatan, Perawatan, atau Normalisasi: Sungai, Kanal, Tanggul, Parit, Drainase, Waduk, Pantai, dll <i>Manufacture, Maintenance, or Normalization: Rivers, Canals, Embankment, etc</i>
(1)	(5)	(6)
Kerobokan Kelod	Ada	Ada
Kerobokan	Tidak Ada	Tidak Ada
Kerobokan Kaja	Tidak Ada	Tidak Ada
Tibubeneng	Ada	Tidak Ada
Canggu	Ada	Ada
Dalung	Ada	Tidak Ada

Catatan/*Note*: -

Sumber/*Source*: BPS, Pendataan Potensi Desa (Podes) 2021/*BPS-Statistics Indonesia, Village Potential Data Collecting 2021*

Tabel 4.4.5
Table

Banyaknya Desa/Kelurahan yang Memiliki Kelompok Kegiatan Olahraga Menurut Jenis Olahraga dan Ketersediaan Fasilitas/Lapangan Olahraga di Kecamatan Kuta Utara, 2021
Number of Villages/Kelurahan Having Sport Activities Groups by Type of Sport and Availability of Sport Facilities/Fields in Kuta Utara Subdistrict, 2021

Jenis Olahraga <i>Type of Sport</i>	Kondisi Fasilitas/Lapangan Olahraga <i>Condition of Sport Facilities/Fields</i>			Tidak Ada Fasilitas/ Lapangan Olahraga <i>No Sport Facilities/ Fields</i>
	Baik	Rusak Sedang	Rusak Parah	
(1)	(2)	(3)	(4)	(5)
Sepak Bola/ <i>Soccer</i>	5	0	0	1
Bola Voli/ <i>Volley Ball</i>	5	1	0	0
Bulu Tangkis/ <i>Badminton</i>	5	0	0	1
Bola Basket/ <i>Basket Ball</i>	3	1	0	2
Tenis Lapangan/ <i>Court Tennis</i>	3	0	0	3
Tenis Meja/ <i>Table Tennis</i>	5	1	0	0
Futsal/ <i>Futsal</i>	4	0	0	2
Renang/ <i>Swimming</i>	2	0	0	4
Bela Diri/ <i>Martial Arts</i>	6	0	0	0
Bilyard/ <i>Billiards</i>	4	0	1	1
Fitnes, Aerobik, dll/ <i>Fitness, Aerobics, etc</i>	3	1	0	2
Lainnya/ <i>Others</i>	0	0	0	6

Catatan/Note: -

Sumber/Source: BPS, Pendataan Potensi Desa (Podes) 2021/BPS-Statistics Indonesia, Village Potential Data Collecting 2021

05

**PERTANIAN
AGRICULTURE**

Produksi buah terbanyak di Kecamatan Kuta Utara adalah sawo sebanyak 384 kwintal



The highest fruit production in Kuta Utara Subdistrict is sapodilla fruit with 384 quintals

PENJELASAN TEKNIS

1. Lahan sawah adalah lahan pertanian yang berpetak-petak dan dibatasi oleh pematang (galengan), saluran untuk menahan/menyalurkan air, yang biasanya ditanami padi sawah tanpa memandang dari mana diperoleh atau status lahan tersebut. Lahan yang dimaksud termasuk lahan yang terdaftar di Pajak Bumi Bangunan, luran Pembangunan Daerah, lahan bengkok, lahan serobotan, lahan rawa yang ditanami padi dan lahan bekas tanaman tahunan yang telah dijadikan sawah, baik yang ditanami padi, palawija atau tanaman semusim lainnya.
2. Tegak/Kebun adalah lahan pertanian bukan sawah (lahan kering) yang ditanami tanaman semusim atau tahunan dan terpisah dengan halaman sekitar rumah serta penggunaannya tidak berpindah pindah.
3. Ladang/Huma adalah lahan pertanian bukan sawah (lahan kering) yang biasanya ditanami tanaman semusim dan penggunaannya hanya semusim atau dua musim, kemudian akan ditinggalkan bila sudah tidak subur lagi (berpindah-pindah). Kemungkinan lahan ini beberapa tahun kemudian akan dikerjakan kembali jika sudah subur.
4. Lahan yang sementara tidak diusahakan adalah lahan yang

TECHNICAL NOTES

1. *Rice fields are agricultural land that is divided into plots and is limited by embankments (galengan), channels to hold/channel water, which is usually planted with lowland rice regardless of where it was obtained or the status of the land. The land in question includes land registered with the Land Building Tax, Regional Development Fee, rooked land, serobotan land, swamp land planted with rice and land of former annual crops that have been converted into rice fields, whether planted with rice, secondary crops or other seasonal crops.*
2. *Tegal/garden is non-rice field agricultural land (dry land) which is planted with annual or annual crops and is separated from the yard around the house and its use doesn't move.*
3. *Ladang/Huma is non-rice field agricultural land (dry land) which is usually planted with seasonal crops and its use is only for one or two seasons, then it will be abandoned when it is no longer fertile (moving around). It is possible hat this land will be reworked a few years later if it is fertile.*
4. *Temporarily uncultivated land is land that is usually cultivated but temporarily (more than 1 (one) year but less than or equal to 2 (two) years) is not cultivated, includingenim ad minim veniam,*

- biasanya diusahakan tetapi untuk sementara (lebih dari 1 (satu) tahun tetapi kurang dari atau sama dengan 2 (dua) tahun) tidak diusahakan, termasuk lahan sawah yang tidak diusahakan selama lebih dari 2 (dua) tahun.
5. Data pokok tanaman pangan yang dikumpulkan adalah luas panen dan produktivitas (hasil per hektar). Produksi tanaman pangan merupakan hasil perkalian antara luas panen dengan produktivitas. Pengumpulan data luas panen dilakukan setiap bulan dengan pendekatan area kecamatan diseluruh wilayah Pengumpulan data produktivitas dilakukan melalui pengukuran langsung pada plot ubinan berukuran 2 ½ m. Pengumpulan data produktivitas dilakukan setiap subround (empat bulanan) pada waktu panen petani.
 6. Data produksi padi dan palawija yang disajikan adalah dalam kualitas: gabah kering giling (padi), pipilan kering (jagung), biji kering (kedelai dan kacang tanah), dan umbi basah (ubi kayu dan ubi jalar).
 7. Tanaman sayuran dan buah-buahan semusim adalah tanaman sumber vitamin, garam mineral dan lain-lain yang dikonsumsi dari bagian tanaman yang berupa daun, bunga, buah, dan umbinya, yang berumur kurang dari satu tahun.
- paddy fields that have not been cultivated for more than 2 (two) years.*
5. *The main data on food crops collected were yields of area harvested and productivity (yield per hectare). Production of food crops is the result of multiplying the area harvested with productivity. Data collection on area harvests is carried out every month by subdistricts approach throughout the area. Productivity data collection is carried out through direct measurements on tiled plots yielding 2 ½ m. The collection of productivity data is carried out every subround (four months) at the farmer's harvest time.*
 6. *Data on rice and secondary crops production are presented in terms of quality: milled dry grain (paddy), dry shelled (maize), dry seeds (soybeans and peanuts), and wet tubers (cassava and sweet potatoes).*
 7. *Seasonal vegetable and fruit plants are plants that are a source of vitamins, mineral salts and others which are consumed from plant parts containing leaves, flowers, fruits, and tubers, which are consumed for less than one year.*

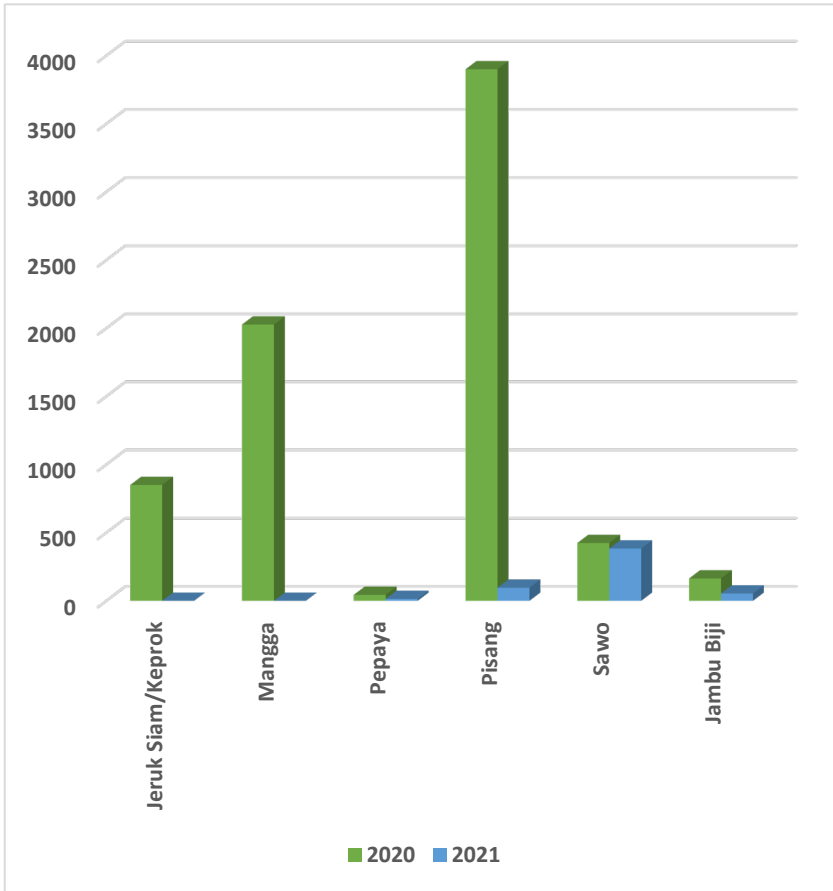
ULASAN

Bab 05 menampilkan tentang Pertanian. Gambar 5.1 menunjukkan produksi buah-buahan tahunan di Kecamatan Kuta Utara. Buah-buahan yang diproduksi di Kecamatan Kuta Utara antara lain jeruk, mangga, pepaya, pisang, sawo, dan jambu biji. Produksi terbanyak adalah buah sawo pada tahun 2021 sebanyak 384 kwintal, sedangkan produksi terbanyak pada tahun 2020 adalah buah pisang sebanyak 3.900 kwintal.

DESCRIPTION

Chapter 05 features about Agriculture. Figure 5.1 shows annual fruit production in North Kuta District. The fruits produced in North Kuta District include oranges, mangoes, papayas, bananas, sapodilla, and guavas. The highest production is sapodilla fruit in 2021 as much as 384 quintals, while the highest production in 2020 is bananas with 3,900 quintals.

Gambar 5.1 **Produksi Buah-Buahan Tahunan Menurut Jenis Tanaman**
di Kecamatan Kuta Utara (kuintal), 2020–2021
Production of Annual Fruits by Kind of Plant in Kuta Utara
Subdistrict (quintal), 2020–2021



Catatan/Note: -

Sumber/Source: BPS, Statistik Pertanian Hortikultura SPH-SBS/BPS-Statistics Indonesia, Agricultural Statistic for Horticulture SPH-SBS

Tabel
Table 5.1

Luas Panen Tanaman Sayuran dan Buah-buahan Semusim Menurut Jenis Tanaman di Kecamatan Kuta Utara (ha), 2018–2021
Harvested Area of Seasonal Vegetables and Fruits by Kind of Plant in Kuta Utara Subdistrict (ha), 2018–2021

Jenis Tanaman Kind of Plants	2018	2019	2020	2021 ^x
(1)	(2)	(3)	(4)	(5)
Sayuran/Vegetables:				
Bawang Merah/Shallots	-	-	-	-
Bawang Putih/Garlic	-	-	-	-
Cabai Besar/Chili/Big Chili	-	-	-	0
Cabai Rawit/Chili/Cayenne Pepper	-	-	-	-
Kentang/Potato	-	-	-	-
Kubis/Cabbage	-	-	-	-
Kacang Panjang/Long Beans	-	-	-	0
Kangkung/Water Spinach	-	-	0	0
Buah-buahan/Fruits:				
Melon/Melon	-	1	1	-
Semangka/Water Melon	30	-	0	-

Catatan/Note: -

Sumber/Source: BPS, Statistik Pertanian Hortikultura SPH-SBS/BPS-Statistics Indonesia, Agricultural Statistic for Horticulture SPH-SBS

Tabel 5.2
Table

Produksi Tanaman Sayuran dan Buah-buahan Semusim Menurut Jenis Tanaman di Kecamatan Kuta Utara (kuintal), 2018–2021
Production of Seasonal Vegetables and Fruits by Kind of Plant in Kuta Utara Subdistrict (quintal), 2018–2021

Jenis Tanaman <i>Kind of Plants</i>	2018	2019	2020	2021 ^x
(1)	(2)	(3)	(4)	(5)
Sayuran/Vegetables:				
Bawang Merah/ <i>Shallots</i>	-	-	-	-
Bawang Putih/ <i>Garlic</i>	-	-	-	-
Cabai Besar/ <i>Chili/Big Chili</i>	-	-	-	30
Cabai Rawit/ <i>Chili/Cayenne Pepper</i>	-	-	-	-
Kentang/ <i>Potato</i>	-	-	-	-
Kubis/ <i>Cabbage</i>	-	-	-	-
Kacang Panjang/ <i>Long Beans</i>	-	-	-	14
Kangkung/ <i>Water Spinach</i>	-	-	20	6
Buah–buahan/Fruits:				
Melon/ <i>Melon</i>	-	320	97	-
Semangka/ <i>Water Melon</i>	90	-	10	-

Catatan/Note: -

Sumber/Source: BPS, Statistik Pertanian Hortikultura SPH-SBS/BPS-Statistics Indonesia, *Agricultural Statistic for Horticulture SPH-SBS*

Tabel 5.3
Table

**Luas Panen Tanaman Biofarmaka Menurut Jenis Tanaman
di Kecamatan Kuta Utara (m²), 2018–2021**
**Harvested Area of Medicinal Plants by Kind of Plant in Kuta
Utara Subdistrict (m²), 2018–2021**

Jenis Tanaman Kind of Plants	2018	2019	2020	2021 ^x
(1)	(2)	(3)	(4)	(5)
Jahe/Ginger	-	-	-	-
Kencur/East Indian Galangal	-	-	-	-
Kunyit/Turmeric	-	-	-	-
Laos/Lengkuas/Galanga	-	-	-	-
Dlingo/Dringo	-	-	-	-
Kapulaga/Cardamom	-	-	-	-

Catatan/Note: -

Sumber/Source: BPS, Statistik Pertanian Hortikultura SPH-TBF/BPS-Statistics Indonesia, Agricultural Statistic for Horticulture SPH-TBF

Tabel 5.4 **Produksi Tanaman Biofarmaka Menurut Jenis Tanaman di Kecamatan Kuta Utara (kg), 2018–2021**
Table **Production of Medicinal Plants by Kind of Plant in Kuta Utara Subdistrict (kg), 2018–2021**

Jenis Tanaman Kind of Plants	2018	2019	2020	2021 ^x
(1)	(2)	(3)	(4)	(5)
Jahe/Ginger	-	-	-	-
Kencur/East Indian Galangal	-	-	-	-
Kunyit/Turmeric	-	-	-	-
Laos/Lengkuas/Galanga	-	-	-	-
Dlingo/Dringo	-	-	-	-
Kapulaga/Cardamom	-	-	-	-

Catatan/Note: -

Sumber/Source: BPS, Statistik Pertanian Hortikultura SPH-TBF/BPS-Statistics Indonesia, Agricultural Statistic for Horticulture SPH-TBF

Tabel
Table 5.5

**Luas Panen Tanaman Hias Menurut Jenis Tanaman di
Kecamatan Kuta Utara (m²), 2018–2021**
*Harvested Area of Ornamental Plants by Kind of Plant in
Kuta Utara Subdistrict (m²), 2018–2021*

Jenis Tanaman <i>Kind of Plants</i>	2018	2019	2020	2021 ^x
(1)	(2)	(3)	(4)	(5)
Anggrek/ <i>Orchid</i>	-	-	-	-
Krisan/ <i>Chrysantemum</i>	-	-	-	-
Mawar/ <i>Rose</i>	-	-	-	-
Sedap Malam/ <i>Tuberose</i>	-	-	-	-
Kamboja Jepang/ <i>Adenium</i>	-	-	-	-
Sri Rezeki/ <i>Aglaonema</i>	-	-	-	-

Catatan/*Note*: -

Sumber/*Source*: BPS, Statistik Pertanian Hortikultura SPH-TH/*BPS-Statistics Indonesia, Agricultural Statistik for Horticulture SPH-TH*

Tabel 5.6
Table

**Produksi Tanaman Hias Menurut Jenis Tanaman di
Kecamatan Kuta Utara (tangkai), 2018–2021**
*Production of Ornamental Plants by Kind of Plant n Kuta
Utara Subdistrict (stalks), 2018–2021*

Jenis Tanaman <i>Kind of Plants</i>	2018	2019	2020	2021 ^x
(1)	(2)	(3)	(4)	(5)
Anggrek/ <i>Orchid</i>	-	-	-	-
Krisan/ <i>Chrysantemum</i>	-	-	-	-
Mawar/ <i>Rose</i>	-	-	-	-
Sedap Malam/ <i>Tuberose</i>	-	-	-	-
Kamboja Jepang/ <i>Adenium</i>	-	-	-	-
Sri Rezeki/ <i>Aglaonema</i>	-	-	-	-

Catatan/Note: -

Sumber/Source: BPS, Statistik Pertanian Hortikultura SPH-TH/BPS-Statistics Indonesia, *Agricultural Statistik for Horticulture SPH-TH*

Tabel 5.7
Table

Produksi Buah-Buahan dan Sayuran Tahunan Menurut Jenis Tanaman di Kecamatan Kuta Utara (kuintal), 2018–2021
Production of Annual Fruits and Vegetables by Kind of Plant in Kuta Utara Subdistrict (quintal), 2018–2021

Jenis Tanaman <i>Kind of Plants</i>	2018	2019	2020	2021 ^x
(1)	(2)	(3)	(4)	(5)
Buah–Buahan/Fruits:				
Durian/ <i>Durian</i>	-	-	-	-
Jeruk Siam/Keprok/ <i>Orange/Tangerine</i>	9	-	850	-
Mangga/ <i>Mango</i>	258	827	2 027	-
Pepaya/ <i>Papaya</i>	79	75	44	14
Pisang/ <i>Banana</i>	230	2 376	3 900	96
Salak/ <i>Snakefruit</i>	-	-	-	-
Sawo/ <i>Sawofruit</i>	5	105	424	384
Jambu Biji/ <i>Guava</i>	46	63	164	54
Sayuran/Vegetables:				
Melinjo/ <i>Carelessly Negligent</i>	-	-	-	-
Petai/ <i>Stinkbean</i>	-	-	-	-

Catatan/Note: -

Sumber/Source: BPS, Statistik Pertanian Hortikultura SPH-BST/BPS-Statistics Indonesia, *Agricultural Statistic for Horticulture SPH-BST*

Tabel 5.8
Table

Banyaknya Ternak Menurut Jenisnya dan Desa/Kelurahan di Kecamatan Kuta Utara, 2021
Number of Livestock by Type and Villages in Kuta Utara Subdistricts, 2021

Desa/Kelurahan <i>Village</i>	Jenis Ternak <i>Type of Livestock</i>			
	Sapi <i>Cow</i>	Sapi Perah <i>Dairy Cow</i>	Babi <i>Pig</i>	Kerbau <i>Buffalo</i>
(1)	(2)	(3)	(4)	(5)
Pecatu	301	-	190	-
Ungasan	160	-	102	-
Kutuh	185	-	146	-
Benoa	220	-	585	-
Tanjung Benoa	248	-	184	-
Jimbaran	167	-	1 008	-
Kuta Selatan	1 281	-	2 215	-

Catatan/Note: -

Sumber/Source: UPT Dinas Peternakan Kecamatan Kuta Utara / Department of Livestock at Kuta Utara Subdistrict

Lanjutan Tabel/*Continued Table 5.8*

Desa/Kelurahan <i>Village</i>	Jenis Ternak <i>Type of Livestock</i>		
	Kambing <i>Goat</i>	Domba <i>Sheep</i>	Kuda <i>Horse</i>
(1)	(2)	(3)	(4)
Pecatu	-	-	-
Ungasan	5	-	-
Kutuh	-	-	-
Benoa	-	-	-
Tanjung Benoa	-	-	-
Jimbaran	30	-	-
Kuta Utara	35	-	-

Catatan/*Note*: -Sumber/*Source*: UPT Dinas Peternakan Kecamatan Kuta Utara / *Department of Livestock at Kuta Utara Subdistrict*

Tabel 5.9
Table

**Banyaknya Unggas Menurut Jenisnya dan Desa/
Kelurahan di Kecamatan Kuta Utara, 2021**
**Number of Poultry by Type and Villages in Kuta Utara
Subdistricts, 2021**

Desa/Kelurahan <i>Village</i>	Jenis Unggas <i>Type of Poultry</i>				
	Ayam Kampung <i>Kampong Chicken</i>	Ayam Ras <i>Breeder</i>	Itik <i>Duck</i>	Angsa <i>Goose</i>	Unggas Lainnya <i>Others</i>
(1)	(2)	(3)	(4)	(5)	(6)
Pecatu	1 971	-	47	6	5
Ungasan	473	-	-	-	-
Kutuh	863	-	42	-	12
Benoa	1 691	-	-	-	-
Tanjung Benoa	1 810	-	515	-	-
Jimbaran	1 523	-	-	-	-
Kuta Utara	8 331	-	604	6	17

Catatan/Note: -


Sumber/Source: UPT Dinas Peternakan Kecamatan Kuta Utara / Department of Livestock at Kuta Utara Subdistrict

06

PARIWISATA, TRANSPORTASI, DAN KOMUNIKASI TOURISM, TRANSPORTATION, AND COMMUNICATION

**Jumlah hotel di Kecamatan
Kuta Utara sebanyak 58
hotel, terbanyak di Kelurahan
Kerobokan Kelod yaitu 38
hotel**

***The number of hotels in
Kuta Utara Subdistrict
is 58 hotels, the most
are in Kerobokan Kelod
Village, which is 38
hotels***



PENJELASAN TEKNIS

TECHNICAL NOTES

1. Konsep dan definisi pariwisata mengikuti rekomendasi United Nation World Tourism Organization (UNWTO) dan International Union of Office Travel Organization.
2. Wisatawan mancanegara (wisman) ialah setiap pengunjung yang mengunjungi suatu negara di luar tempat tinggalnya, didorong oleh satu atau beberapa keperluan tanpa bermaksud memperoleh penghasilan di tempat yang dikunjungi dan lamanya kunjungan tersebut tidak lebih dari satu tahun (12 bulan). Definisi ini mencakup 2 (dua) kategori wisatawan mancanegara, yaitu:
 - a. Wisatawan (turis) ialah setiap pengunjung seperti definisi di atas yang tinggal paling sedikit 24 jam, akan tetapi tidak lebih dari 1 (satu) tahun di tempat yang dikunjungi, dengan maksud antara lain: berlibur, rekreasi, olah raga, bisnis, menghadiri pertemuan, studi, dan kunjungan dengan alasan kesehatan.
 - b. Excursionist ialah setiap pengunjung seperti definisi di atas yang tinggal kurang dari 24 jam di tempat yang dikunjungi (termasuk "Cruise passengers"). Cruise Passengers ialah setiap pengunjung yang tiba di suatu negara di mana mereka tidak menginap di akomodasi yang

1. *The concept and definition of tourism refer to the recommendation of the United Nation World Tourism Organization (UNWTO) and International Union of Office Travel Organization.*
2. *An International Visitor is any person visiting a country other than his usual place of residence for any reason other than for earning income in the country visited, and the length of stay is no more than one year (12 months). This definition covers two categories of foreign visitors, namely:*
 - a. *"Tourist" is any visitor staying for at least 24 hours, but no more than one year, in the country visited, with the intention of visiting, and for any of these purposes: Pleasure, recreation and sports, Business, visiting friends and relatives, missions, attending meetings, conferences, visit for health reasons and study.*
 - b. *"Excursionist" is any visitor staying less than 24 hours in the country visited including, "Cruise Passengers"; i.e. visitors arriving in a country without staying in any accommodation available in the visited country*
3. *Average length of stay is the average stay duration of foreign visitor in Indonesia for one trip.*
4. *The business of providing accommodation is a business that provides specialty services that can*

- tersedia di negara tersebut, misalnya dengan kapal laut.
3. Rata-rata lama tinggal adalah rata-rata waktu tinggal wisatawan mancanegara di Indonesia untuk satu kali kunjungan
 4. Usaha penyediaan akomodasi adalah usaha yang menyediakan pelayanan penginapan yang dapat dilengkapi dengan pelayanan pariwisata lainnya. Usaha penyediaan akomodasi dapat berupa hotel, vila, pondok wisata, bumi perkemahan, persinggahan karavan, dan akomodasi lainnya yang digunakan untuk tujuan pariwisata.
 5. Hotel adalah penyediaan akomodasi secara harian berupa kamar-kamar di dalam satu bangunan yang dapat dilengkapi dengan jasa pelayanan makan dan minum, kegiatan hiburan dan atau fasilitas lainnya. Hotel terdiri dari hotel berbintang dan hotel non- bintang.
 6. Hotel bintang adalah usaha penyediaan jasa pelayanan penginapan, makan minum serta jasa lainnya bagi umum dengan menggunakan sebagian atau seluruh bangunan. Usaha ini dikelola secara komersial serta memenuhi ketentuan persyaratan sebagai hotel bintang (termasuk berlian) yang ditetapkan dalam surat keputusan instansi yang membinanya. Misalnya hotel bintang lima, hotel bintang empat dan seterusnya. Tingkat
 5. *Hotel is a daily supply of accommodation rooms within a building which can be equipped with eating and drinking services, entertainment activities and/or other facilities. Hotel consists of a classified hotel and a non-classified hotel.*
 6. *A star hotel is the business of providing an accommodation, eating and drinking as well as other services for the public by using a building or a part of a building. It is managed commercially and meets specified requirements as a star hotel (including diamonds) set forth in the decree of fostering agency. For example, five star hotel, four star hotel, and so on. Room occupancy rate is the number of room-nights occupied divided by the number of room-nights available, multiplied by 100 percent.*
 7. *Average length of stay is the number of bed-nights used (guest night) divided by the number of guests coming to spend the night at the accommodation.*

penghunian kamar hotel adalah persentase banyaknya malam kamar yang dihuni terhadap banyaknya malam kamar yang tersedia.

7. Rata-rata lamanya tamu menginap adalah banyaknya malam tempat tidur yang terpakai (malam tamu) dengan banyaknya tamu yang menginap di hotel atau akomodasi lainnya.

ULASAN

Bab 06 menampilkan data tentang pariwisata, transportasi, dan komunikasi. Gambar 6.1 menunjukkan jumlah sarana akomodasi menurut jenis akomodasi di Kecamatan Kuta Utara. Dari gambar tersebut terlihat bahwa jumlah penginapan terbanyak ada di Kelurahan Kerobokan Kelod dan Desa Tibubeneng sebanyak 99 penginapan, sedangkan hotel terbanyak ada di Kelurahan Kerobokan Kelod sebanyak 39 hotel. Akomodasi jenis penginapan dan hotel paling sedikit ada di Kelurahan Kerobokan Kaja sebanyak 1 penginapan dan 1 hotel.

Gambar 6.2 menunjukkan jumlah menara telepon seluler dan operator layanan komunikasi telepon seluler. Jumlah menara telepon seluler paling banyak ada di Kelurahan Kerobokan Kelod yaitu sebanyak 16 menara sedangkan paling sedikit di Desa Canggu sebanyak 2 menara. Sementara untuk jumlah operator di setiap desa/kelurahan memiliki jumlah yang sama sebanyak 5 operator.

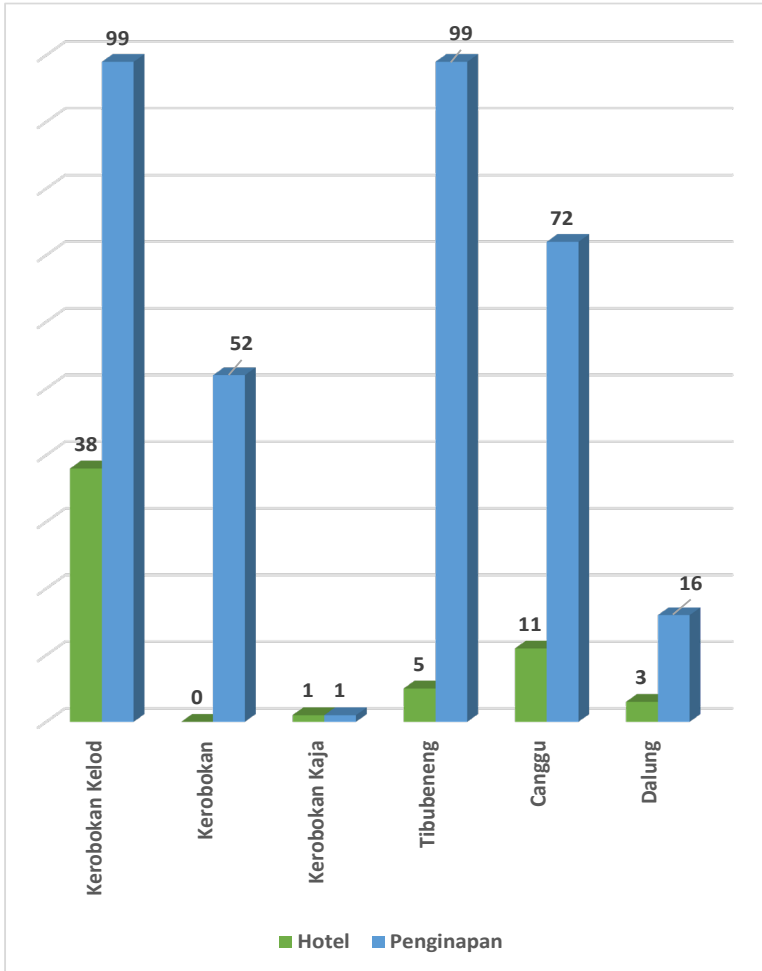
DESCRIPTION

Chapter 06 presents data on tourism, transportation, and communications. Figure 6.1 shows the number of accommodation facilities by type of accommodation in Kuta Utara Subdistrict. From the figure, it can be seen that the highest number of inns is in Kerobokan Kelod Village and Tibubeneng Village as many as 99 inns, while the most hotels are in Kerobokan Kelod Village as many as 39 hotels. There are at least 1 inn and 1 hotel in Kerobokan Kaja Village.

Figure 6.2 shows the number of cellular telephone towers and operators of cellular telephone communication services. The highest number of cell phone towers is in Kerobokan Kelod Village, which is 16 towers, while the least is in Canggu Village with 2 towers. Meanwhile, the number of operators in each village/kelurahan has the same number of 5 operators.

Gambar 6.1
Figures

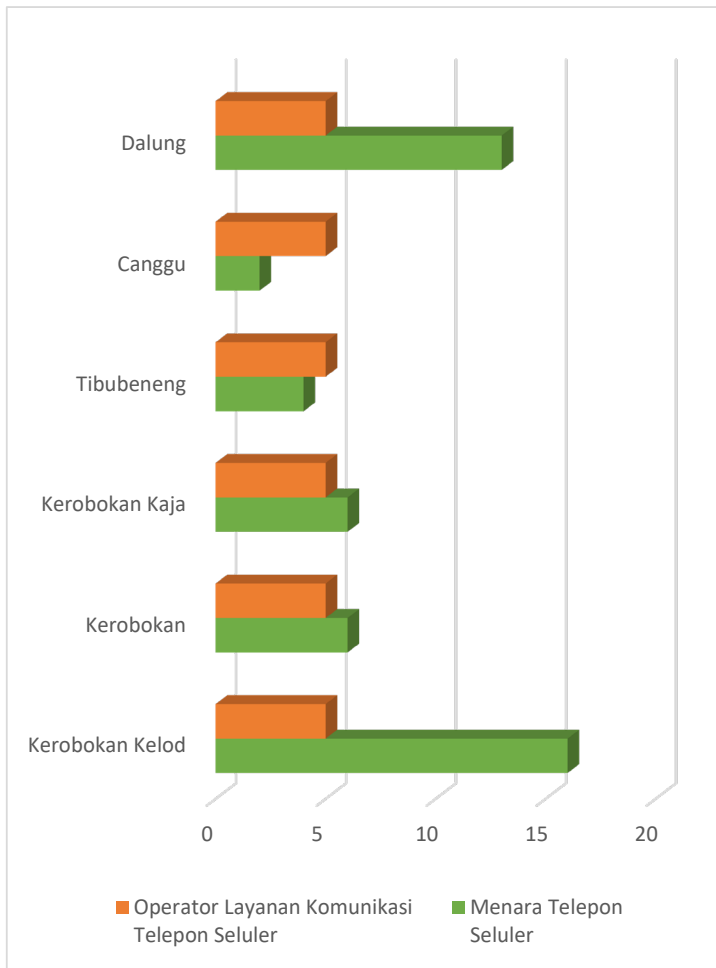
Jumlah Sarana Akomodasi Menurut Desa/Kelurahan dan Jenis Akomodasi di Kecamatan Kuta Utara, 2021
Number of Accomodation Facilities by Villages/Kelurahan and Type of Accomodation in Kuta Utara Subdistrict, 2021



Catatan/Note: -

Sumber/Source: BPS, Pendataan Potensi Desa (Podes) 2021/BPS-Statistics Indonesia, Village Potential Data Collecting 2021

Gambar 6.2 Jumlah Menara Telepon seluler dan Operator Layanan Komunikasi Telepon Seluler Menurut Desa/Kelurahan di Kecamatan Kuta Utara, 2021
Figures **Number of Base Transceiver Station (BTS) and Cellular Phone Communication Service Operators by Villages Kelurahan in Kuta Utara Subdistrict, 2021**



Catatan/Note: -

Sumber/Source: BPS, Pendataan Potensi Desa (Podes) 2021/BPS-Statistics Indonesia, Village Potential Data Collecting 2021

6.1 PARIWISATA TOURISM

Tabel 6.1.1 Jumlah Sarana Akomodasi Menurut Desa/Kelurahan dan Jenis Akomodasi di Kecamatan Kuta Utara, 2021
Number of Accomodation Facilities by Villages/Kelurahan and Type of Accomodation in Kuta Utara Subdistrict, 2021

Desa/Kelurahan <i>Village/Kelurahan</i>	Hotel <i>Hotel</i>	Penginapan <i>Inn</i>
(1)	(2)	(3)
Kerobokan Kelod	38	99
Kerobokan	0	52
Kerobokan Kaja	1	1
Tibubeneng	5	99
Canggu	11	72
Dalung	3	16
Kuta Utara	58	339

Catatan/Note: -

Sumber/Source: BPS, Pendataan Potensi Desa (Podes) 2021/BPS-Statistics Indonesia, Village Potential Data Collecting 2021

6.2 TRANSPORTASI TRANSPORTATION

Tabel 6.2.1 Prasarana dan Sarana Transportasi Antar Desa/Kelurahan Menurut Desa/Kelurahan di Kecamatan Kuta Utara, 2021
Table *Inter-Villages/Kelurahan Transportation Infrastructure and Facilities by Villages/Kelurahan in Kuta Utara Subdistrict, 2021*

Desa/Kelurahan <i>Village/Kelurahan</i>	Jenis Prasarana Transportasi <i>Type of Transportation Infrastructure</i>	Keberadaan Angkutan Umum <i>Availability of Public Transportation</i>
(1)	(2)	(3)
Kerobokan Kelod	Darat	Ada, tanpa trayek tetap
Kerobokan	Darat	Ada, tanpa trayek tetap
Kerobokan Kaja	Darat	Ada, tanpa trayek tetap
Tibubeneng	Darat	Ada, tanpa trayek tetap
Canggu	Darat	Ada, tanpa trayek tetap
Dalung	Darat	Ada, tanpa trayek tetap

Lanjutan Tabel/*Continued Table* 6.2.1

Desa/Kelurahan Village/Kelurahan	Jenis Permukaan Jalan Darat Terluas Type of The Widest Road Surface	Dapat Dilalui Kendaraan Bermotor Roda 4 atau Lebih Passable by Vehicle with 4 or more Wheels
(1)	(4)	(5)
Kerobokan Kelod	Aspal/beton	Sepanjang tahun
Kerobokan	Aspal/beton	Sepanjang tahun
Kerobokan Kaja	Aspal/beton	Sepanjang tahun
Tibubeneng	Aspal/beton	Sepanjang tahun
Canggu	Aspal/beton	Sepanjang tahun
Dalung	Aspal/beton	Sepanjang tahun

Catatan/*Note*: -

Sumber/*Source*: BPS, Pendataan Potensi Desa (Podes) 2021/*BPS-Statistics Indonesia, Village Potential Data Collecting 2021*

Tabel
Table 6.2.2

Keberadaan Kantor Pos/Pos Pembantu/Rumah Pos, Pos Keliling, dan Perusahaan/Agen Jasa Ekspedisi Swasta Menurut Desa/Kelurahan di Kecamatan Kuta Utara, 2021
Number of Post Office/Subsidiary of Post Office, Mobile Portal Service, Private Expedition Service Company by Villages/Kelurahan in Kuta Utara Subdistrict, 2021

Desa/Kelurahan <i>Village/Kelurahan</i>	Kantor Pos/Pos Pembantu/Rumah Pos <i>Post Office/Subsidiary of Post Office</i>	Pos Keliling <i>Mobile Portal Service</i>	Perusahaan/Agen Jasa Ekspedisi Swasta <i>Private Expedition Service Company</i>
(1)	(2)	(3)	(4)
Kerobokan Kelod	Beroperasi	Tidak Ada	Beroperasi
Kerobokan	Beroperasi	Tidak Ada	Beroperasi
Kerobokan Kaja	Beroperasi	Tidak Ada	Beroperasi
Tibubeneng	Beroperasi	Tidak Ada	Beroperasi
Canggu	Beroperasi	Tidak Ada	Beroperasi
Dalung	Beroperasi	Tidak Ada	Beroperasi

Catatan/Note: -

Sumber/Source: BPS, Pendataan Potensi Desa (Podes) 2021/BPS-Statistics Indonesia, Village Potential Data Collecting 2021

6.3 KOMUNIKASI COMMUNICATION

Tabel 6.3.1 Jumlah Menara Telepon seluler dan Operator Layanan Komunikasi Telepon Seluler Menurut Desa/Kelurahan di Kecamatan Kuta Utara, 2021
Number of Base Transceiver Station (BTS) and Cellular Phone Communication Service Operators by Villages/ Kelurahan in Kuta Utara Subdistrict, 2021

Desa/Kelurahan Village/Kelurahan	Jumlah Menara Telepon seluler Number of Base Transceiver Station (BTS)	Jumlah Operator Layanan Komunikasi Telepon Seluler Cellular Phone Communication Service Operators
(1)	(2)	(3)
Kerobokan Kelod	16	5
Kerobokan	6	5
Kerobokan Kaja	6	5
Tibubeneng	4	5
Canggu	2	5
Dalung	13	5
Kuta Kecamatan	47	30

Catatan/Note: -

Sumber/Source: BPS, Pendataan Potensi Desa (Podes) 2021/BPS-Statistics Indonesia, Village Potential Data Collecting 2021

Tabel
Table 6.3.2

**Kekuatan Sinyal Telepon Seluler dan Jenis Sinyal Internet
Telepon Seluler Menurut Desa/Kelurahan di Kecamatan
Kuta Utara, 2021**
*The Strength of Cellular Phone Signal by Villages/Kelurahan
in Kuta Utara Subdistrict, 2021*

Desa/Kelurahan <i>Village/Kelurahan</i>	Kekuatan Sinyal Telepon Seluler <i>The Strength of Cellular Phone Signal</i>	Jenis Sinyal Internet Telepon Seluler <i>Type of Cellular Phone Signal</i>
(1)	(2)	(3)
Kerobokan Kelod	Sinyal sangat kuat	4G/LTE
Kerobokan	Sinyal sangat kuat	4G/LTE
Kerobokan Kaja	Sinyal sangat kuat	4G/LTE
Tibubeneng	Sinyal sangat kuat	4G/LTE
Canggu	Sinyal sangat kuat	4G/LTE
Dalung	Sinyal sangat kuat	4G/LTE

Catatan/Note: -

Sumber/Source: BPS, Pendataan Potensi Desa (Podes) 2021/BPS-Statistics Indonesia, Village Potential Data Collecting 2021

07

**PERBANKAN, KOPERASI, DAN PERDAGANGAN
BANKING, COOPERATIVE, AND TRADE**

**Jumlah bank umum pemerintah di Kecamatan
Kuta Utara sebanyak 16 bank, terbanyak di
Kelurahan Kerobokan Kelod dan Tibubeneng
sebanyak 4 bank**

*The number of government
commercial banks in Kuta Utara
Subdistrict is 16 banks, the most in
Kerobokan Kelod and Tibubeneng
Village is 4 banks*



PENJELASAN TEKNIS**TECHNICAL NOTES**

1. Sistem pencatatan Statistik Ekspor dan Impor adalah "General Trade" dengan wilayah pencatatan meliputi seluruh wilayah kepabeanan Indonesia.
 2. Pengesahan dokumen kepabeanan ekspor dan impor dilakukan oleh Bea dan Cukai berdasarkan Persetujuan Muat/Bongkar Barang.
 3. Data ekspor berasal dari dokumen kepabeanan BC 3.0 atau yang disebut dokumen Pemberitahuan Ekspor Barang (PEB) yang diisi oleh eksportir.
 4. Data impor berasal dari dokumen kepabeanan BC 2.0 atau yang disebut dokumen Pemberitahuan Impor Barang (PIB), Pemberitahuan Impor Barang Khusus (PIBK), Pemberitahuan Pabean Free Trade Zone (PPFTZ) dan dokumen kepabeanan BC 2.3 yang mencatat impor barang dari Luar Negeri ke Kawasan Berikat.
 5. Barang-barang yang dikirim ke luar negeri untuk diolah dicatat sebagai ekspor, sedangkan hasil olahan yang dikembalikan ke Indonesia dicatat sebagai impor.
 6. Barang-barang luar negeri yang diolah di dalam negeri dicatat sebagai barang impor meskipun barang olahan tersebut akan kembali ke luar negeri.
 7. Barang-barang yang tidak dicakup dalam pencatatan:
 - a. Pakaian dan barang-
1. *The concept and definition The recording of export and import statistics is based on General Trade System covering all Indonesian customs areas.*
 2. *The legalization of customs export and import documents is conducted by the Customs and Excise Office.*
 3. *The export data are compiled based on customs export documents BC 3.0 or known as Export Declarations (PEB), filled by exporters.*
 4. *The import data are compiled based on customs import documents BC 2.0 or known as Import Declarations Form (PIB), Import Declarations Form for Special Commodity (PIBK), Customs Declaration Form for Free Trade Zone (PPFTZ), and customs import documents BC 2.3 which records import goods from foreign country to Bounded Zones Area.*
 5. *Goods send abroad for processing purposes are recorded as export while its product sent to Indonesia are recorded as import.*
 6. *Foreign goods processed in Indonesia are still recorded as imports although the products will be sent to abroad.*
 7. *Items not included in the recording:*
 - a. *Passenger's clothing and jewelry.*
 - b. *Passengers' belongings from/to overseas for their own use, except refrigerators, television sets, etc.*
 - c. *Goods imported/exported*

- barang perhiasan penumpang.
- b. Barang-barang bawaan penumpang dari/ke luar negeri untuk dipakai sendiri, kecuali lemari es, pesawat televisi, dan sebagainya.
- c. Barang-barang untuk keperluan perwakilan kedutaan suatu negara.
- d. B a r a n g - barang ekspedisi dan ekshibisi atau pameran.
- e. B a r a n g - barang untuk militer yang diimpor langsung oleh angkatan bersenjata.
- f. Pembungkus/peti kemas untuk diisi kembali.
- g. Uang dan surat-surat berharga.
- h. Barang-barang contoh.
8. Sistem pengolahan dokumen impor/ekspor Indonesia adalah sistem "Carry Over" yaitu dokumen ditunggu selama satu bulan, setelah bulan berjalan, sedangkan dokumen- dokumen yang terlambat akan diolah pada bulan berikutnya. Dengan demikian dokumen bulan-bulan sebelumnya yang terlambat diterima dan masuk pada bulan berjalan, diperlakukan sebagai dokumen bulan pengolahan.
9. Pelabuhan Muat adalah pelabuhan darimana barang diangkut ke luar negeri atau diekspor.
- for the use of foreign representative countries/embassies.*
- d. Goods for expeditions, and shows or exhibitions.*
- e. Military goods directly imported by the Armed Forces.*
- f. Packings/containers to be refilled.*
- g. Bank notes and securities*
- h. Sample goods*
8. *The carry-over system is used in processing Indonesian export and import documents. Documents are processed one month after the current month, while those received later will be processed for the succeeding month. This means previous documents received in the current month will be treated as processed documents.*
9. *Port of loading is port where the goods are transported out of the country or exported.*

ULASAN

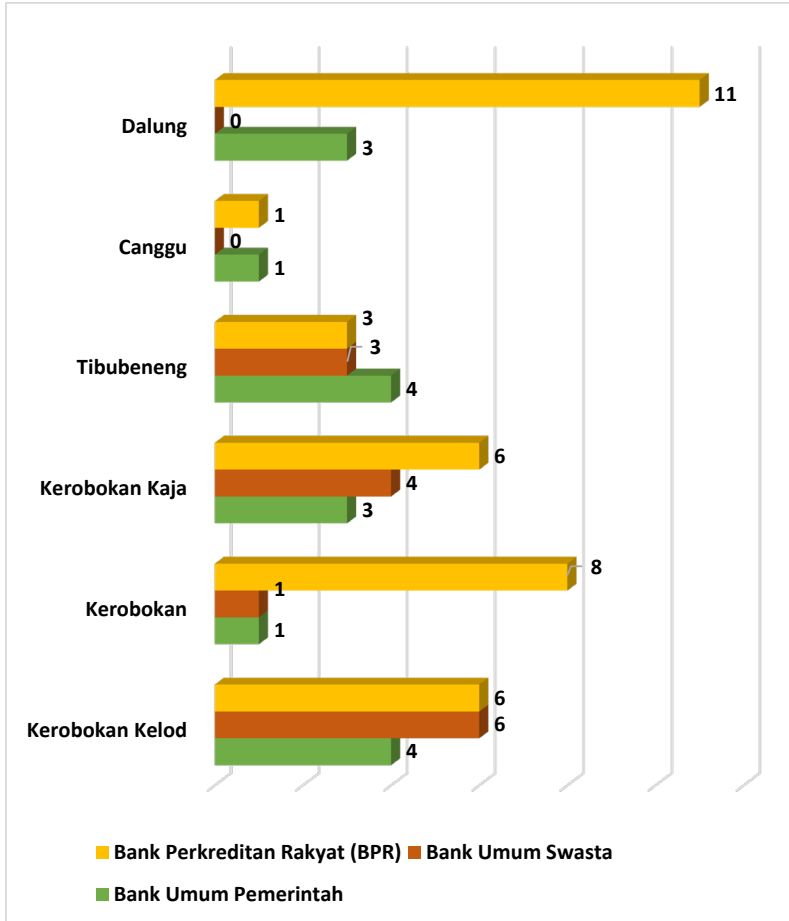
Bab 07 menunjukkan data tentang perbankan, koperasi dan perdagangan. Gambar 7.1 menunjukkan banyaknya sarana lembaga keuangan yang ada di Kecamatan Kuta Utara. Dari grafik terlihat bahwa bank perkreditan rakyat masih mendominasi di beberapa desa/kelurahan di Kuta Utara seperti Desa Dalung, Kelurahan Kerobokan Kaja, dan Kelurahan Kerobokan masing-masing memiliki 11, 6, dan 8 bank perkreditan rakyat. Dari gambar juga terlihat bahwa bank umum pemerintah juga banyak dimiliki di setiap desa/kelurahan, seperti di Kelurahan Kerobokan Kelod dan Desa Tibubeneng yang memiliki 4 bank umum pemerintah.

DESCRIPTION

Chapter 07 shows data on banking, cooperatives and trade. Figure 7.1 shows the number of financial institution facilities in North Kuta District. From the graph, it can be seen that people's credit banks still dominate in several villages/kelurahan in North Kuta such as Dalung Village, Kerobokan Kaja Village, and Kerobokan Village each having 11, 6, and 8 people's credit banks. From the picture, it can be seen that there are also many government commercial banks owned in every village/kelurahan, such as in Kerobokan Kelod Village and Tibubeneng Village which have 4 government commercial banks.

Gambar 7.1
Figures

Banyaknya Sarana Lembaga Keuangan Bank Menurut Desa/Kelurahan dan Jenis Bank di Kecamatan Kuta Utara, 2021
Number of Bank by Villages/Kelurahan and Type of Bank in Kuta Utara Subdistrict, 2021



Catatan/Note: -

Sumber/Source: BPS, Pendataan Potensi Desa (Podes) 2021/BPS-Statistics Indonesia, Village Potential Data Collecting 2021

Tabel 7.1
Table

Banyaknya Sarana Lembaga Keuangan Bank Menurut Desa/Kelurahan dan Jenis Bank di Kecamatan Kuta Utara, 2021
Number of Bank by Villages/Kelurahan and Type of Bank in Kuta Utara Subdistrict, 2021

Desa/Kelurahan Village/Kelurahan	Bank Umum Pemerintah Government Bank	Bank Umum Swasta Private Bank	Bank Perkreditan Rakyat (BPR) Rural Bank
(1)	(2)	(3)	(4)
Kerobokan Kelod	4	6	6
Kerobokan	1	1	8
Kerobokan Kaja	3	4	6
Tibubeneng	4	3	3
Canggu	1	0	1
Dalung	3	0	11
Kuta Utara	16	14	35

Catatan/Note:

Sumber/Source: BPS, Pendataan Potensi Desa (Podes) 2021/BPS-Statistics Indonesia, Village Potential Data Collecting 2021

Tabel 7.2
Table

**Banyaknya Koperasi Aktif Menurut Menurut Desa/
Kelurahan dan Jenis Koperasi di Kecamatan Kuta Utara,
2021**
*Number of Cooperative by Villages/Kelurahan and Type of
Cooperative in Kuta Utara Subdistrict, 2021*

Desa/Kelurahan <i>Village/Kelurahan</i>	Koperasi Unit Desa (KUD) <i>Village Cooperative Unit</i>	Koperasi Industri Kecil dan Kerajinan Rakyat (Kopinkra) <i>Small Industry and Citizen Handicraft Cooperative</i>
(1)	(2)	(3)
Kerobokan Kelod	1	0
Kerobokan	0	0
Kerobokan Kaja	0	0
Tibubeneng	0	0
Canggu	1	0
Dalung	0	0
Kuta Utara	2	0

Lanjutan Tabel/*Continued Table 7.2*

Desa/Kelurahan Village/Kelurahan	Koperasi Simpan Pinjam (Kospin) Savings and Loan Cooperative	Koperasi Lainnya Other Cooperative
(1)	(4)	(5)
Kerobokan Kelod	5	9
Kerobokan	1	3
Kerobokan Kaja	13	9
Tibubeneng	12	1
Canggu	5	4
Dalung	17	1
Kuta Utara	53	27

Catatan/*Note:*Sumber/*Source:* BPS, Pendataan Potensi Desa (Podes) 2021/*BPS-Statistics Indonesia, Village Potential Data Collecting 2021*

Tabel 7.3
Table

Banyaknya Sarana Perdagangan Menurut Desa/Kelurahan dan Jenis Sarana Perdagangan di Kecamatan Kuta Utara, 2021

Number of Trade Facilities by Villages/Kelurahan and Type of Trade Facilities in Kuta Utara Subdistrict, 2021

Desa/Kelurahan <i>Village/Kelurahan</i>	Kelompok Pertokoan <i>Shopping Complexs</i>	Pasar dengan Bangunan Permanen <i>Markets in Permanent Building</i>	Pasar dengan Bangunan Semi Permanen <i>Market in Semi Permanent Building</i>
(1)	(2)	(3)	(4)
Kerobokan Kelod	2	2	1
Kerobokan	0	2	0
Kerobokan Kaja	4	1	0
Tibubeneng	2	2	0
Canggu	0	1	0
Dalung	5	1	1
Kuta Utara	13	9	2

Lanjutan Tabel/*Continued Table 7.3*

Desa/Kelurahan Village/Kelurahan	Pasar tanpa Bangunan Market without Permanent Building	Mini Market/ Swalayan/ Supermarket Mini Market/Swalayan/ Supermarket	Restoran/ Rumah Makan Restaurant/ Food Stall
(1)	(5)	(6)	(7)
Kerobokan Kelod	0	89	80
Kerobokan	0	19	12
Kerobokan Kaja	0	19	5
Tibubeneng	0	16	25
Canggu	0	26	17
Dalung	0	43	59
Kuta Utara	0	212	198

Catatan/*Note:*Sumber/*Source:* BPS, Pendataan Potensi Desa (Podes) 2021/BPS-Statistics Indonesia, Village Potential Data Collecting 2021

ST 2023

SENSUS PERTANIAN

BerAKHLAK

Berorientasi Pelayanan Akuntabel Kompeten
Harmonis Loyal Adaptif Kolaboratif

D A T A

MENCERDASKAN BANGSA

Enlighten The Nation



**BADAN PUSAT STATISTIK
KABUPATEN BADUNG
BPS-STATISTICS OF BADUNG PROVINCE**

Jl. Raya Darmasaba - Lukluk No. 28, Darmasaba
Abiansemal, Badung 80352
Telp.: 8441616 Fax.: 8441717
Homepage: <http://badungkab.bps.go.id> Email: bps5103@

